

ダストサンプリングの測定結果 (1 / 2)

: 枠内は新規追加データ。

平成23年4月9日10時00分現在
文部科学省

| 測定試料採取点 | 採取日時 | 放射能濃度 (Bq/m ³) | | 空間線量率 (μ Sv/h) | 備考 | |
|-----------------------|---------------------|----------------------------|-------------------|------------------------|------|-----|
| | | ¹³¹ I | ¹³⁷ Cs | | | |
| 【1-1】(約45km北西) | 3月23日 10:45 ~ 10:55 | 4.0 | 1.2 | 5.5 | [3] | |
| 【1-2】(約40km北西) | 3月23日 10:50 ~ 11:10 | 5.2 | <1.2 | 9.0 | [36] | |
| 【1-3】(約30km西北西) | 3月23日 13:54 ~ 14:17 | 8.0 | <1.4 | 9.4 | [21] | |
| 【1-4】(約35km西) | 3月23日 12:40 ~ 13:02 | 2.8 | <1.1 | 2.3 | [15] | |
| 【1-4】(約35km西)1回目 | 3月24日 10:58 ~ 11:09 | 3.1 | <0.99 | 2 | | |
| 【1-4】(約35km西)2回目 | 3月24日 11:58 ~ 12:09 | 2.4 | 1.3 | 2.8 | | |
| 【1-4】(約35km西)3回目 | 3月24日 12:58 ~ 13:09 | 2.5 | <1.2 | 2.5 | | |
| 【1-4】(約35km西)4回目 | 3月24日 13:58 ~ 14:09 | 2.2 | 1.6 | 2.2 | | |
| 【1-4】(約35km西)5回目 | 3月24日 14:58 ~ 15:09 | 2.8 | <1.2 | 2.5 | | |
| 【1-4】(約35km西)6回目 | 3月24日 15:58 ~ 16:09 | 2.1 | <1.0 | 2.2 | | |
| 【1-5】(約25km南) 走行測定1回目 | 3月23日 13:15 ~ 13:58 | 530.0 | 6.6 | 5.5 ~ 14.0 | [71] | |
| 【1-5】(約25km南) 走行測定2回目 | 3月23日 14:30 ~ 15:10 | 180.0 | 2.3 | 5.5 ~ 14.0 | | |
| 【1-5】(約25km南) 走行測定3回目 | 3月23日 15:20 ~ 15:59 | 110.0 | 2.1 | 5.5 ~ 14.0 | | |
| 【1-5】(約25km南) 走行測定1回目 | 3月24日 10:06 ~ 10:44 | 5.9 | <0.66 | 5.6 | | |
| 【1-5】(約25km南) 走行測定2回目 | 3月24日 10:53 ~ 11:33 | 9.2 | <0.71 | 5.6 | | |
| 【1-5】(約25km南) 走行測定3回目 | 3月24日 11:44 ~ 12:26 | 12.0 | 1.1 | 5.6 | | |
| 【1-5】(約25km南) 走行測定 | 3月25日 11:51 ~ 12:38 | 43.0 | 2.0 | 4.1 ~ 5.5 | | |
| 【1-5】(約25km南)1回目 | 3月25日 13:12 ~ 13:42 | 23.0 | 1.4 | 2 | | |
| 【1-5】(約25km南)2回目 | 3月25日 14:12 ~ 14:42 | 19.0 | 1.3 | 2.8 | | |
| 【1-5】(約25km南)3回目 | 3月25日 15:12 ~ 15:42 | 24.0 | 2.5 | 2.5 | | |
| 【1-5】(約25km南)4回目 | 3月25日 16:12 ~ 16:42 | 10.0 | 1.3 | 2.2 | | |
| 【1-5】(約25km南)1回目 | 3月26日 12:47 ~ 13:21 | 13.0 | 1.3 | 3.9 | | |
| 【1-5】(約25km南)2回目 | 3月26日 14:21 ~ 14:57 | 10.0 | 1.5 | 3.9 | | |
| 【1-5】(約25km南) 走行測定1回目 | 3月27日 12:36 ~ 13:26 | 20.0 | 0.8 | 2.8 ~ 3.8 | | |
| 【1-5】(約25km南)1回目 | 3月27日 13:58 ~ 14:33 | 7.1 | <0.98 | 3.8 | | |
| 【1-5】(約25km南)2回目 | 3月27日 15:33 ~ 16:08 | 6.6 | <1.0 | 3.8 | | |
| 【1-5】(約25km南)3回目 | 3月27日 16:16 ~ 16:53 | 10.0 | <1.1 | 3.8 | | |
| 【1-5】(約25km南) 走行測定2回目 | 3月27日 14:43 ~ 15:18 | 5.5 | 1.2 | 2.8 ~ 3.8 | | |
| 【1-5】(約25km南)1回目 | 3月28日 9:48 ~ 13:03 | 6.6 | 0.57 | 3.0 | | |
| 【1-5】(約25km南)2回目 | 3月28日 13:23 ~ 14:07 | 54.0 | 8.0 | 3.0 | | |
| 【1-5】(約25km南)3回目 | 3月28日 14:18 ~ 15:19 | 20.0 | 3.0 | 3.0 | | |
| 【1-5】(約25km南)1回目 | 3月31日 12:22 ~ 13:12 | 24.0 | 4.5 | 2.1 | | |
| 【1-5】(約25km南)2回目 | 3月31日 13:17 ~ 14:01 | 18.0 | 1.3 | 2.0 | | |
| 【1-5】(約25km南)3回目 | 3月31日 14:06 ~ 14:50 | 13.0 | 1.0 | 1.9 | | |
| 【1-5】(約25km南)4回目 | 3月31日 15:00 ~ 15:44 | 13.0 | <0.79 | 2.0 | | |
| 【1-7】(約35km北)1回目 | 3月25日 12:58 ~ 13:09 | 3.5 | <0.99 | 3.2 | | [7] |
| 【1-7】(約35km北)2回目 | 3月25日 13:58 ~ 14:09 | 4.3 | 1.6 | 3.2 | | |
| 【1-7】(約35km北)3回目 | 3月25日 14:57 ~ 15:08 | 15.0 | <0.98 | 3.2 | | |
| 【1-7】(約35km北)4回目 | 3月25日 15:58 ~ 16:09 | 22.0 | 1.1 | 3.2 | | |
| 【1-7】(約35km北)5回目 | 3月26日 11:27 ~ 11:38 | 2.9 | 1.0 | 1.5 | | |
| 【1-7】(約35km北)6回目 | 3月26日 13:00 ~ 13:11 | 2.2 | 1.3 | 1.5 | | |
| 【1-8】(約45km北)1回目 | 3月28日 13:00 ~ 16:00 | 19.0 | 3.2 | 0.6 ~ 1.2 | [5] | |

| 測定試料採取点 | 採取日時 | 放射能濃度 (Bq/m ³) | | 空間線量率 (μ Sv/h) | 備考 |
|---------------------|---------------------|----------------------------|-------------------|------------------------|------|
| | | ¹³¹ I | ¹³⁷ Cs | | |
| [2-1] (約40km北西) 1回目 | 3月29日 12:50 ~ 13:45 | 4.2 | 0.73 | 7.0 | [61] |
| [2-1] (約40km北西) 2回目 | 3月29日 13:49 ~ 14:46 | 3.4 | 0.79 | 7.0 | |
| [2-1] (約40km北西) 3回目 | 3月29日 14:47 ~ 15:50 | 2.9 | <0.74 | 7.0 | |
| [2-1] (約40km北西) 1回目 | 3月30日 11:15 ~ 11:35 | 4.8 | <1.8 | 6.7 | |
| [2-1] (約40km北西) 2回目 | 3月30日 12:15 ~ 12:35 | 4.7 | 2.00 | 7.2 | |
| [2-1] (約40km北西) 3回目 | 3月30日 13:15 ~ 13:35 | 3.4 | 1.80 | 7.0 | |
| [2-1] (約40km北西) 4回目 | 3月30日 14:15 ~ 14:35 | 28.0 | 20.00 | 7.4 | |
| [2-1] (約40km北西) 5回目 | 3月30日 15:15 ~ 15:35 | 7.7 | 1.90 | 7.5 | |
| [2-4] (約25km北) 1回目 | 3月29日 11:17 ~ 12:15 | 75.0 | 46.0 | 1.7 | |
| [2-4] (約25km北) 2回目 | 3月29日 12:15 ~ 13:15 | 29.0 | 34.0 | 0.4 | |
| [2-4] (約25km北) 3回目 | 3月29日 13:15 ~ 14:15 | 32.0 | 23.0 | 0.6 | |
| [2-4] (約25km北) 4回目 | 3月29日 14:15 ~ 15:00 | 29.0 | 25.0 | 0.5 | |
| [2-4] (約25km北) 1回目 | 3月30日 11:09 ~ 11:29 | 1.8 | 0.5 | 0.0 | |
| [2-4] (約25km北) 2回目 | 3月30日 12:10 ~ 12:30 | 1.6 | 0.5 | 0.8 | |
| [2-4] (約25km北) 3回目 | 3月30日 13:10 ~ 13:30 | 1.2 | 0.4 | 0.2 | |
| [2-4] (約25km北) 4回目 | 3月30日 14:10 ~ 14:30 | 1.5 | 0.5 | 0.3 | |
| [2-4] (約25km北) 5回目 | 3月30日 15:10 ~ 15:30 | 1.1 | <0.49 | 0.6 | |
| [2-4] (約25km北) 1回目 | 4月1日 12:33 ~ 12:48 | 1.5 | 1.0 | 1.2 | |
| [2-4] (約25km北) 2回目 | 4月1日 13:33 ~ 13:55 | 2.2 | 0.85 | 1.2 | |
| [2-4] (約25km北) 3回目 | 4月1日 14:33 ~ 14:53 | 1.9 | <0.7 | 1.2 | |
| [2-4] (約25km北) 4回目 | 4月1日 15:33 ~ 15:53 | 1.7 | 1.0 | 1.2 | [46] |
| [2-7] (約35km北西) | 3月29日 12:00 ~ 13:00 | 0.95 | 0.59 | 8.0 | |
| [2-7] (約35km北西) | 3月29日 13:00 ~ 14:00 | 0.66 | <0.70 | 8.0 | |
| [2-7] (約35km北西) | 3月29日 14:00 ~ 15:00 | 0.75 | <0.76 | 8.0 | |
| [2-7] (約35km北西) | 3月29日 15:00 ~ 16:00 | 0.90 | <0.58 | 8.0 | |
| [2-7] (約35km北西) | 3月29日 16:00 ~ 17:00 | 0.69 | <0.59 | 8.0 | |
| [2-7] (約35km北西) 1回目 | 3月30日 12:11 ~ 12:31 | 1.9 | 1.0 | 13.9 | |
| [2-7] (約35km北西) 2回目 | 3月30日 13:11 ~ 13:33 | 1.3 | 1.0 | 15.2 | |
| [2-7] (約35km北西) 3回目 | 3月30日 14:11 ~ 14:32 | 89.0 | 91.0 | 14.6 | |
| [2-7] (約35km北西) 4回目 | 3月30日 15:11 ~ 15:32 | 180.0 | 140.0 | 15.0 | [33] |
| [3-1] (約30km北西) 1回目 | 3月24日 11:20 ~ 11:41 | 43.0 | 2.0 | 30 | |
| [3-1] (約30km北西) 2回目 | 3月24日 12:20 ~ 12:40 | 3.3 | <0.98 | 30 | |
| [3-1] (約30km北西) 3回目 | 3月24日 13:20 ~ 13:42 | 3.8 | <1.2 | 30 | |
| [3-1] (約30km北西) 4回目 | 3月24日 14:20 ~ 14:42 | 3.8 | 1.5 | 30 | |
| [3-1] (約30km北西) 5回目 | 3月24日 15:20 ~ 15:42 | 3.3 | 1.7 | 30 | |
| [3-1] (約30km北西) 1回目 | 3月26日 11:38 ~ 12:00 | 5.8 | 4.8 | 26 | |
| [3-1] (約30km北西) 2回目 | 3月26日 13:18 ~ 13:39 | 5.2 | 2.2 | 26 | |
| [3-1] (約30km北西) 1回目 | 3月28日 11:31 ~ 11:52 | 2.6 | 1.8 | 26 | |
| [3-1] (約30km北西) 2回目 | 3月28日 12:53 ~ 13:15 | 2.7 | <1.2 | 26 | |
| [3-1] (約30km北西) 1回目 | 3月29日 11:18 ~ 11:40 | 2.4 | 1.1 | 18.9 | |
| [3-1] (約30km北西) 2回目 | 3月29日 13:23 ~ 13:50 | 1.9 | <1.0 | - | |
| [76] (約20km南西) 1回目 | 4月2日 11:22 ~ 11:47 | 4.5 | 1.1 | 1.0 | |
| [76] (約20km南西) 2回目 | 4月2日 11:54 ~ 12:36 | 2.0 | <0.39 | 1.0 | |
| [76] (約20km南西) 3回目 | 4月2日 12:42 ~ 13:47 | 1.3 | 0.45 | 1.0 | |
| [76] (約20km南西) 4回目 | 4月2日 13:50 ~ 14:56 | 1.6 | <0.33 | 1.0 | |
| [76] (約20km南西) 5回目 | 4月2日 14:59 ~ 16:03 | 1.6 | <0.33 | 1.0 | |
| [76] (約20km南西) 1回目 | 4月3日 11:35 ~ 12:34 | 2.1 | 0.56 | 0.7 | |
| [76] (約20km南西) 2回目 | 4月3日 12:36 ~ 13:35 | 1.4 | <0.31 | 0.7 | |
| [76] (約20km南西) 3回目 | 4月3日 13:38 ~ 14:37 | 2.4 | <0.39 | 0.7 | |
| [76] (約20km南西) 1回目 | 4月4日 12:00 ~ 13:00 | 1.3 | 1.60 | 0.8 | |
| [76] (約20km南西) 2回目 | 4月4日 13:08 ~ 13:57 | 2.0 | 1.10 | 0.8 | |
| [76] (約20km南西) 3回目 | 4月4日 14:01 ~ 14:50 | 2.3 | 0.94 | 0.8 | |

備考欄の番号は、モニタリングカーによる測定箇所を示す。
空間線量率は、別途発表済み。

ダストサンプリングの測定結果(2/2)

: 枠内は新規追加データです。

| 採取地点 | 採取日時 | 放射能濃度(Bq/m ³) | | 空間線量率 (μSv/h) |
|------------------|-------------------|---------------------------|-------------------|------------------|
| | | ¹³¹ I | ¹³⁷ Cs | |
| 【1】(約60km北西) | 3月19日 18:30~18:50 | 1.22 | ND | 7.2 |
| | 3月20日 18:30~18:50 | 203.00 | 32.20 | 5.0 |
| | 3月21日 18:30~18:50 | 2.50 | ND | 4.5 |
| | 3月22日 18:30~18:50 | 3.06 | ND | 5.2 |
| | 3月23日 19:38~19:58 | 3.69 | 1.20 | 4.0 |
| | 3月24日 18:30~18:55 | ND | ND | 3.6 |
| | 3月25日 19:10~19:20 | 24.00 | 14.20 | 2.5 |
| | 3月26日 18:30~18:40 | 1.75 | ND | 2.5 |
| | 3月27日 18:30~18:50 | 0.87 | ND | 3.5 |
| | 3月28日 18:33~18:43 | 1.13 | ND | 3.2 |
| | 3月29日 18:30~18:50 | 1.56 | ND | 2.1 |
| | 3月30日 18:40~19:00 | 0.91 | ND | 2.0 |
| | 3月31日 18:30~18:45 | 2.34 | 0.56 | 2.6 |
| | 4月1日 18:30~18:40 | 2.92 | 1.28 | 2.7 |
| | 4月2日 18:37~18:50 | 2.36 | 0.52 | 1.9 |
| | 4月3日 18:30~18:40 | 1.86 | ND | 2.0 |
| | 4月4日 18:33~18:43 | 0.72 | ND | 1.5 |
| | 4月5日 19:09~19:19 | 1.99 | LTD | 1.8 |
| 4月6日 18:48~18:58 | 0.70 | ND | 1.5 | |
| 4月7日 18:30~18:40 | 0.84 | ND | 1.5 | |
| 【2-1】(約40km北西) | 3月21日 13:00~13:20 | 12.80 | 2.37 | 4.1 |
| | 3月22日 12:26~12:46 | 5.87 | ND | 4.2 |
| | 3月23日 12:50~13:10 | 2.99 | ND | 16.8 |
| | 3月24日 13:30~13:50 | 5.80 | 1.51 | 10.0 |
| | 3月25日 12:45~13:05 | 5.87 | ND | 12.3 |
| | 3月26日 12:26~12:46 | 5.39 | 1.33 | 7.8 |
| | 3月27日 12:06~12:26 | 2.22 | ND | 11.2 |
| | 3月28日 12:05~12:25 | 1.66 | ND | 9.6 |
| | 3月29日 12:07~12:27 | 2.42 | 6.79 | 9.2 |
| | 3月30日 13:22~13:42 | 3.47 | LTD | 8.5 |
| | 3月31日 11:50~12:10 | 1.74 | LTD | 8.0 |
| | 4月1日 12:00~12:20 | 1.78 | 1.69 | 7.7 |
| | 4月2日 11:46~12:06 | 0.84 | ND | 8.6 |
| | 4月3日 11:18~11:38 | ND | 0.78 | 7.7 |
| | 4月4日 11:07~11:27 | LTD | 1.36 | 7.2 |
| | 4月5日 11:55~12:15 | LTD | ND | 6.4 |
| | 4月6日 11:45~12:05 | LTD | ND | 6.9 |
| | 4月7日 11:29~11:49 | ND | ND | 6.5 |
| 【2-2】(約45km北西) | 3月22日 11:10~11:30 | 10.50 | ND | 7.8 |
| | 3月23日 11:31~11:51 | 1.47 | ND | 6.0 |
| | 3月24日 11:20~11:40 | 1.47 | ND | 2.0 |
| | 3月25日 11:25~11:45 | 2.15 | ND | 7.5 |
| | 3月26日 11:10~11:30 | 1.19 | ND | 4.3 |
| | 3月27日 10:50~11:10 | 2.97 | ND | 5.5 |
| | 3月28日 11:00~11:20 | 1.66 | 0.87 | 5.5 |
| | 3月29日 11:30~11:23 | 1.10 | 2.02 | 4.8 |
| | 3月30日 11:37~11:57 | 1.38 | 1.11 | 4.6 |
| | 3月31日 10:40~11:00 | 1.36 | ND | 4.8 |
| | 4月1日 10:40~11:00 | ND | LTD | 3.3 |
| | 4月2日 10:31~10:51 | ND | ND | 3.2 |
| | 4月3日 10:12~10:32 | ND | ND | 3.7 |
| | 4月4日 10:05~10:25 | LTD | ND | 3.1 |
| | 4月5日 10:45~11:05 | 4.07 | ND | 2.8 |
| | 4月6日 10:37~10:57 | ND | ND | 3.9 |
| 4月7日 10:21~10:41 | LTD | ND | 4.0 | |

| 採取地点 | 採取日時 | 放射能濃度(Bq/m ³) | | 空間線量率 (μSv/h) |
|--------------------|---------------------|---------------------------|-------------------|------------------|
| | | ¹³¹ I | ¹³⁷ Cs | |
| [2-3] (約40km西) | 3月21日 12:30 ~ 12:50 | 3.74 | ND | 0.9 |
| | 3月22日 11:32 ~ 11:52 | 3.92 | ND | 2.2 |
| | 3月23日 11:50 ~ 12:10 | 1.75 | ND | 1.0 |
| | 3月24日 12:12 ~ 12:32 | 0.97 | ND | - |
| | 3月25日 13:33 ~ 13:53 | 37.00 | 1.45 | 0.8 |
| | 3月26日 11:52 ~ 12:12 | 1.77 | ND | 0.8 |
| | 3月27日 11:48 ~ 12:08 | 1.07 | ND | 0.8 |
| | 3月28日 11:39 ~ 11:59 | ND | ND | 0.4 |
| | 3月29日 13:44 ~ 13:54 | 2.29 | 0.63 | 0.7 |
| | 3月30日 12:25 ~ 12:35 | 1.59 | ND | 0.5 |
| | 3月31日 12:05 ~ 12:15 | 2.07 | ND | 0.5 |
| | 4月1日 12:11 ~ 12:31 | ND | ND | 0.3 |
| | 4月2日 11:24 ~ 11:44 | LTD | ND | 0.3 |
| | 4月3日 11:18 ~ 11:38 | ND | ND | 0.3 |
| | 4月4日 11:17 ~ 11:37 | ND | ND | 0.3 |
| | 4月5日 11:45 ~ 11:55 | LTD | LTD | 0.4 |
| | 4月6日 11:28 ~ 11:38 | LTD | ND | 0.4 |
| 4月7日 11:28 ~ 11:38 | ND | ND | 0.4 | |
| [2-4] (約25km北) | 3月21日 14:20 ~ 14:40 | 13.20 | 0.74 | 2.8 |
| | 3月22日 13:35 ~ 13:55 | 3.81 | ND | 1.8 |
| | 3月23日 14:10 ~ 14:30 | 2.62 | ND | 1.1 |
| | 3月24日 14:55 ~ 15:15 | 193.00 | 2.94 | 1.2 |
| | 3月25日 14:20 ~ 14:40 | 16.10 | ND | 0.7 |
| | 3月26日 13:57 ~ 14:17 | 2.62 | ND | 1.3 |
| | 3月27日 13:38 ~ 13:58 | 1.31 | ND | 1.4 |
| | 3月28日 13:30 ~ 13:50 | 16.40 | 2.80 | 0.7 |
| | 3月29日 13:30 ~ 13:50 | 63.40 | 38.60 | 1.0 |
| | 3月30日 14:50 ~ 15:10 | ND | LTD | 0.0 ~ 1.3 |
| | 3月31日 13:20 ~ 13:40 | 5.02 | 1.63 | 1.4 |
| | 4月1日 13:40 ~ 14:00 | 2.66 | LTD | 1.2 |
| | 4月2日 13:14 ~ 13:34 | 0.80 | ND | 1.2 |
| | 4月3日 12:38 ~ 12:58 | LTD | ND | 1.0 |
| | 4月4日 12:26 ~ 12:46 | 0.85 | 1.80 | 0.7 |
| | 4月5日 13:07 ~ 13:27 | 6.99 | 1.43 | 0.6 |
| | 4月6日 12:01 ~ 12:21 | 8.81 | 2.68 | 0.9 |
| 4月7日 12:46 ~ 13:06 | 35.90 | 4.40 | 0.9 | |
| [2-5] (約40km南西) | 3月20日 13:57 ~ 14:17 | 24.00 | 1.75 | 0.6 |
| | 3月21日 13:37 ~ 13:57 | 2.69 | ND | 0.5 |
| | 3月22日 12:32 ~ 12:52 | 6.29 | ND | 0.4 |
| | 3月23日 12:50 ~ 13:10 | 1.86 | ND | 0.5 |
| | 3月24日 13:21 ~ 13:41 | 1.19 | ND | - |
| | 3月25日 13:35 ~ 13:55 | 12.40 | ND | 0.4 |
| | 3月26日 11:55 ~ 12:15 | ND | ND | 0.6 |
| | 3月27日 11:05 ~ 11:25 | 1.04 | ND | 0.5 |
| | 3月28日 11:25 ~ 11:45 | 0.82 | ND | - |
| | 3月29日 11:25 ~ 11:45 | 0.89 | ND | 0.3 |
| | 3月30日 11:00 ~ 11:20 | ND | ND | 0.3 |
| | 3月31日 11:07 ~ 11:27 | ND | ND | 0.3 |
| | 4月1日 10:49 ~ 11:09 | 0.74 | ND | 0.3 |
| | 4月2日 10:42 ~ 11:02 | LTD | ND | 0.3 |
| | 4月3日 10:21 ~ 10:41 | ND | ND | 0.3 |
| | 4月4日 10:19 ~ 10:39 | ND | ND | 0.3 |
| | 4月5日 10:51 ~ 11:11 | ND | ND | 0.3 |
| 4月6日 10:35 ~ 10:55 | ND | ND | 0.3 | |
| 4月7日 10:51 ~ 11:11 | ND | ND | 0.2 | |

| 採取地点 | 採取日時 | 放射能濃度(Bq/m ³) | | 空間線量率 (μSv/h) |
|--------------------|---------------------|---------------------------|-------------------|------------------|
| | | ¹³¹ I | ¹³⁷ Cs | |
| [2-6] (約4.5km南) | 3月20日 15:25 ~ 15:45 | 6.89 | ND | 0.6 |
| | 3月21日 15:00 ~ 15:20 | 28.90 | ND | 1.5 |
| | 3月22日 14:00 ~ 14:20 | 17.00 | ND | 0.6 |
| | 3月23日 14:15 ~ 14:35 | 6.93 | ND | 1.0 |
| | 3月24日 15:12 ~ 15:32 | 8.25 | ND | 1.4 |
| | 3月25日 13:47 ~ 14:07 | 40.60 | ND | 1.1 |
| | 3月27日 12:30 ~ 12:50 | 1.55 | ND | 0.8 |
| | 3月28日 13:10 ~ 13:30 | 3.56 | ND | 0.3 |
| | 3月29日 12:55 ~ 13:15 | 2.68 | ND | 0.7 |
| | 3月30日 12:32 ~ 12:52 | 4.59 | 1.56 | 0.3 |
| | 3月31日 12:42 ~ 13:02 | 1.65 | ND | 0.7 |
| | 4月1日 12:16 ~ 12:36 | 1.00 | ND | 0.8 |
| | 4月2日 12:02 ~ 12:22 | 47.3 | 5.93 | 1.4 |
| | 4月3日 11:42 ~ 12:02 | LTD | ND | 0.4 |
| | 4月4日 11:43 ~ 12:03 | 0.9 | ND | 0.7 |
| | 4月5日 12:12 ~ 12:32 | 0.9 | ND | 0.6 |
| | 4月6日 11:55 ~ 12:15 | LTD | ND | 0.6 |
| 4月7日 12:10 ~ 12:30 | 1.8 | ND | 0.3 | |
| [2-7] (約3.5km北西) | 3月25日 15:05 ~ 15:22 | 555.00 | 12.40 | 12.0 |
| | 3月26日 14:06 ~ 14:26 | 1.54 | ND | 8.8 |
| | 3月27日 13:51 ~ 14:11 | 1.02 | ND | 8.7 |
| | 3月28日 13:39 ~ 13:59 | 2.14 | ND | 8.4 |
| | 3月29日 15:02 ~ 15:12 | 3.51 | 1.46 | 8.0 |
| | 3月30日 14:05 ~ 14:15 | 1.33 | 0.89 | 13.9 ~ 15.4 |
| | 3月31日 13:35 ~ 13:45 | 2.49 | 1.38 | 6.9 |
| | 4月1日 14:13 ~ 14:33 | LTD | ND | 6.5 |
| | 4月2日 13:22 ~ 13:42 | LTD | ND | 6.5 |
| | 4月3日 13:12 ~ 13:32 | ND | ND | 6.1 |
| | 4月4日 13:15 ~ 13:35 | ND | ND | 5.8 |
| | 4月5日 13:43 ~ 13:53 | ND | ND | 5.6 |
| | 4月6日 13:01 ~ 13:11 | 1.26 | 1.34 | 5.4 |
| 4月7日 13:06 ~ 13:16 | LTD | LTD | 5.3 | |
| [2-8] (約5.0km北西) | 3月24日 12:05 ~ 12:25 | 2.71 | ND | - |
| | 3月25日 16:13 ~ 16:33 | 34.00 | ND | - |
| | 3月26日 15:15 ~ 15:35 | ND | ND | - |
| | 3月27日 14:52 ~ 15:12 | ND | ND | - |
| | 3月28日 14:38 ~ 14:58 | ND | ND | - |
| | 3月29日 15:59 ~ 16:09 | 1.60 | ND | 1.6 |
| | 3月30日 16:05 ~ 16:15 | 2.09 | 0.77 | - |
| | 3月31日 14:25 ~ 14:35 | 1.04 | LTD | - |
| | 4月1日 15:09 ~ 15:29 | ND | ND | - |
| | 4月2日 14:18 ~ 14:38 | ND | ND | - |
| | 4月3日 14:07 ~ 14:27 | ND | ND | - |
| | 4月4日 14:10 ~ 14:30 | ND | ND | - |
| | 4月5日 14:24 ~ 14:34 | ND | ND | - |
| 4月6日 13:43 ~ 13:53 | LTD | 0.74 | - | |
| 4月7日 13:48 ~ 13:58 | LTD | ND | - | |
| [2-9] (約4.5km西北西) | 3月25日 11:32 ~ 11:52 | 8.67 | ND | - |
| | 3月26日 10:10 ~ 10:30 | 7.98 | ND | - |
| | 3月27日 10:28 ~ 10:48 | ND | ND | - |
| | 3月28日 10:12 ~ 10:32 | 0.78 | ND | - |
| | 3月29日 11:56 ~ 12:06 | 2.53 | 0.59 | - |
| | 3月30日 11:00 ~ 11:10 | 1.54 | ND | - |
| | 3月31日 10:40 ~ 10:50 | 1.34 | 0.92 | - |
| | 4月1日 10:52 ~ 11:12 | ND | ND | - |
| | 4月2日 9:59 ~ 10:19 | ND | ND | - |
| | 4月3日 10:00 ~ 10:20 | ND | ND | - |
| | 4月4日 9:56 ~ 10:16 | ND | ND | - |
| | 4月5日 10:39 ~ 10:49 | 0.82 | LTD | - |
| | 4月6日 10:18 ~ 10:28 | 1.00 | 0.69 | - |
| 4月7日 10:18 ~ 10:28 | LTD | ND | - | |

| 採取地点 | 採取日時 | 放射能濃度 (Bq/m ³) | | 空間線量率 (μ Sv/h) |
|----------------|---------------------|----------------------------|-------------------|------------------------|
| | | ¹³¹ I | ¹³⁷ Cs | |
| 【2-10】(約50km北) | 3月25日 16:25 ~ 16:45 | 33.60 | 0.84 | - |
| 【4-1】(約80km南西) | 4月7日 14:53 ~ 15:13 | ND | ND | - |
| 【4-2】(約60km西) | 4月7日 12:49 ~ 13:09 | ND | ND | - |
| 【4-3】(約60km西) | 4月7日 10:40 ~ 11:00 | LTD | ND | - |
| 【4-4】(約70km南西) | 4月7日 14:00 ~ 14:20 | ND | ND | - |

LTD: 検出限界未満 ND: 検出せず

上記測定結果は政府現地対策本部が、福島県に依頼し、その結果を入手したものの。

土壌モニタリング結果

: 枠内は新規追加データです。

| 測定試料採取点 | 採取日時 | 放射能濃度 (Bq/kg) | | 空間線量率 (μ Sv/h) | 備考 |
|------------------|-------------|-----------------------|----------------------|------------------------|------|
| | | ¹³¹ I | ¹³⁷ Cs | | |
| [1-1] (約45km北西) | 3月31日 11:19 | 29,000 | 9,400 | 4.8 | [3] |
| [1-1] (約45km北西) | 4月1日 10:18 | 11,000 | 2,900 | 3.3 | [3] |
| [1-1] (約45km北西) | 4月2日 10:59 | 25,000 | 9,000 | 2.8 | [3] |
| [1-2] (約40km北西) | 4月3日 9:52 | 41,000 | 21,000 | 5.4 | [36] |
| [13] (約40km西) | 4月1日 11:58 | 3,300 | 1,200 | 0.5 | [13] |
| [2] (約55km北西) | 3月31日 10:20 | 48,000 | 15,000 | 4.1 | [2] |
| [2] (約55km北西) | 3月31日 14:35 | 16,000 | 6,300 | 2.1 | [2] |
| [2] (約55km北西) | 4月1日 9:22 | 31,000 | 8,800 | 3.8 | [2] |
| [2] (約55km北西) | 4月1日 9:42 | 13,000 | 5,700 | 3.8 | [2] |
| [2] (約55km北西) | 4月2日 9:33 | 53,000 | 20,000 | 3.5 | [2] |
| [2-4] (約25km北) | 4月3日 11:57 | 7,300 | 3,600 | 1.0 | [80] |
| [2-4] (約25km北) | 4月4日 12:09 | 4,400 | 2,500 | 1.0 | [80] |
| [3-1] (約30km北西) | 3月23日 11:10 | 200,000 | 45,000 | 103.0 | [33] |
| [3-1] (約30km北西) | 3月25日 14:45 | 251,000 | 60,100 | 27.0 | [33] |
| [3-1] (約30km北西) | 3月25日 14:45 | 341,000 ^{*1} | 68,500 ^{*1} | 27.0 | [33] |
| [3-1] (約30km北西) | 3月26日 10:55 | 15,000 | 3,000 | 26.0 | [33] |
| [3-1] (約30km北西) | 3月27日 12:15 | 93,000 | 29,000 | 20.0 | [33] |
| [3-1] (約30km北西) | 3月28日 11:18 | 110,000 | 36,000 | 43.0 | [33] |
| [3-1] (約30km北西) | 3月29日 11:18 | 220,000 | 65,000 | 18.9 | [33] |
| [3-1] (約30km北西) | 3月30日 11:30 | 190,000 | 70,000 | 17.3 | [33] |
| [3-1] (約30km北西) | 3月31日 11:23 | 160,000 | 67,000 | 18.2 | [33] |
| [3-1] (約30km北西) | 4月1日 11:36 | 130,000 | 40,000 | 18.2 | [33] |
| [3-1] (約30km北西) | 4月2日 12:10 | 61,000 | 6,200 | 21.0 | [33] |
| [3-1] (約30km北西) | 4月3日 11:11 | 69,000 | 18,000 | 21.3 | [33] |
| [3-1] (約30km北西) | 4月4日 11:12 | 125,510 | 76,429 | 18.6 | [33] |
| [3-1] (約30km北西) | 4月5日 11:15 | 88,243 | 55,001 | 16.3 | [33] |
| [3-1] (約30km北西) | 4月6日 12:19 | 90,816 | 66,192 | 13.2 | [33] |
| [3-1] (約30km北西) | 4月7日 11:03 | 74,481 | 58,104 | 19.5 | [33] |
| [3-2] (約30km北西) | 3月23日 13:17 | 92,000 | 15,000 | 15.0 | [34] |
| [3-3] (約35km西) | 3月23日 12:50 | 11,000 | 3,300 | 2.3 | [15] |
| [3-3] (約35km西) | 3月24日 12:58 | 4,900 | 220 | 2.5 | [15] |
| [3-4] (約40km北西) | 3月23日 11:08 | 33,000 | 8,600 | 2.8 | [11] |
| [3-5] (約50km北西) | 3月23日 10:30 | 4,200 | 770 | 2.8 | [4] |
| [3-6] (約30km西北西) | 3月23日 14:00 | 70,000 | 12,000 | 9.4 | [21] |
| [3-6] (約30km西北西) | 3月26日 15:33 | 13,000 | 2,900 | 6.5 | [21] |
| [3-6] (約30km西北西) | 3月28日 11:03 | 14,000 | 4,600 | 5.3 | [21] |
| [3-6] (約30km西北西) | 3月29日 11:34 | 25,000 | 7,100 | - | [21] |
| [3-6] (約30km西北西) | 4月8日 13:20 | 11,000 | 7,600 | 3.7 | [21] |
| [3-7] (約25km南) | 3月23日 13:00 | 69,000 | 2,600 | 14.0 | [71] |
| [3-8] (約25km南) | 3月23日 16:22 | 140,000 | 2,900 | 14.0 | [71] |
| [3-9] (約45km北) | 3月25日 11:24 | 6,900 | 1,600 | 2.7 | [5] |
| [3-9] (約45km北) | 3月26日 10:48 | 6,900 | 1,600 | 1.0 | [5] |
| [3-9] (約45km北) | 3月26日 12:30 | 110,000 | 2,800 | 1.0 | [5] |
| [3-9] (約45km北) | 3月28日 13:00 | 12,000 | 4,100 | 0.6 ~ 1.2 | [5] |
| [3-10] (約35km北) | 3月25日 12:18 | 11,000 | 3,300 | 3.7 | [6] |
| [3-10] (約35km北) | 3月26日 11:12 | 14,000 | 3,800 | 1.5 | [6] |
| [3-10] (約35km北) | 3月28日 10:32 | 11,000 | 3,600 | 1.2 | [6] |
| [3-10] (約35km北) | 3月29日 15:20 | 8,400 | 3,200 | 1.3 | [6] |
| [3-10] (約35km北) | 3月30日 15:54 | 6,100 | 2,000 | 1.4 | [6] |
| [3-10] (約35km北) | 3月31日 12:18 | 9,600 | 4,700 | 1.3 | [6] |
| [3-10] (約35km北) | 4月1日 11:35 | 5,400 | 2,800 | 1.0 | [6] |
| [3-10] (約35km北) | 4月2日 12:49 | 7,800 | 4,400 | 1.0 | [6] |
| [3-10] (約35km北) | 4月3日 11:15 | 4,900 | 1,700 | 1.1 | [6] |
| [3-10] (約35km北) | 4月4日 11:18 | 5,500 | 4,300 | 1.2 | [6] |
| [3-10] (約35km北) | 4月5日 11:21 | 4,600 | 3,900 | 1.3 | [6] |
| [3-10] (約35km北) | 4月6日 11:56 | 5,100 | 3,900 | 1.0 | [6] |
| [3-10] (約35km北) | 4月7日 11:18 | 4,200 | 3,600 | 0.6 | [6] |
| [3-10] (約35km北) | 4月8日 11:29 | 3,600 | 3,800 | 0.6 | [6] |
| [3-11] (約35km北) | 3月25日 12:33 | 8,000 | 1,300 | 3.2 | [7] |
| [3-11] (約35km北) | 3月26日 11:33 | 13,000 | 4,300 | 1.5 | [7] |
| [3-11] (約35km北) | 3月28日 10:38 | 8,200 | 2,000 | 3.3 | [7] |

| 測定試料採取点 | 採取日時 | 放射能濃度 (Bq/kg) | | 空間線量率 (μ Sv/h) | 備考 |
|-------------------|-------------|------------------|-------------------|------------------------|------|
| | | ¹³¹ I | ¹³⁷ Cs | | |
| [3-12] (約30km西北西) | 3月25日 14:13 | 29,000 | 627 | 30.5 | [31] |
| [3-12] (約30km西北西) | 3月26日 10:15 | 22,000 | 1,600 | 17.8 | [31] |
| [3-12] (約30km西北西) | 3月27日 11:30 | 120,000 | 27,000 | 25.0 | [31] |
| [3-12] (約30km西北西) | 3月28日 10:29 | 120,000 | 28,000 | 23.0 | [31] |
| [3-12] (約30km西北西) | 3月29日 9:59 | 710,000 | 220,000 | 18.3 | [31] |
| [3-12] (約30km西北西) | 3月30日 10:50 | 710,000 | 290,000 | 16.3 | [31] |
| [3-12] (約30km西北西) | 3月31日 10:45 | 50,000 | 15,000 | - | [31] |
| [3-12] (約30km西北西) | 4月1日 10:39 | 79,000 | 29,000 | 15.4 | [31] |
| [3-12] (約30km西北西) | 4月2日 11:42 | 21,000 | 5,400 | 14.0 | [31] |
| [3-12] (約30km西北西) | 4月3日 10:36 | 60,000 | 27,000 | 12.5 | [31] |
| [3-12] (約30km西北西) | 4月4日 10:27 | 143,900 | 6,907 | 9.8 | [31] |
| [3-12] (約30km西北西) | 4月5日 10:42 | 103,970 | 68,209 | 10.6 | [31] |
| [3-12] (約30km西北西) | 4月6日 11:45 | 84,819 | 51,942 | 10.9 | [31] |
| [3-12] (約30km西北西) | 4月7日 10:30 | 78,581 | 51,167 | 11.4 | [31] |
| [3-13] (約30km北西) | 3月25日 14:30 | 88,700 | 9,260 | 65.0 | [32] |
| [3-13] (約30km北西) | 3月26日 10:40 | 290,000 | 33,000 | 46.0 | [32] |
| [3-13] (約30km北西) | 3月27日 11:55 | 550,000 | 80,000 | 45.0 | [32] |
| [3-13] (約30km北西) | 3月28日 10:51 | 210,000 | 9,200 | 50.0 | [32] |
| [3-13] (約30km北西) | 3月29日 10:57 | 660,000 | 94,000 | 43.0 | [32] |
| [3-13] (約30km北西) | 3月30日 11:08 | 260,000 | 52,000 | 41.6 | [32] |
| [3-13] (約30km北西) | 3月31日 11:04 | 91,000 | 40,000 | 38.0 | [32] |
| [3-13] (約30km北西) | 4月1日 11:01 | 250,000 | 130,000 | 36.2 | [32] |
| [3-13] (約30km北西) | 4月2日 11:55 | 120,000 | 35,000 | 34.0 | [32] |
| [3-13] (約30km北西) | 4月3日 10:56 | 280,000 | 110,000 | 32.7 | [32] |
| [3-13] (約30km北西) | 4月4日 10:50 | 157,730 | 98,551 | 32.7 | [32] |
| [3-13] (約30km北西) | 4月5日 10:59 | 201,800 | 103,390 | 26.0 | [32] |
| [3-13] (約30km北西) | 4月6日 11:59 | 125,200 | 58,761 | 25.8 | [32] |
| [3-13] (約30km北西) | 4月7日 10:47 | 139,810 | 73,554 | 27.8 | [32] |
| [3-14] (約40km北西) | 3月25日 15:35 | 73,000 | 18,000 | 7.0 | [36] |
| [3-14] (約40km北西) | 3月26日 19:30 | 49,000 | 9,300 | 7.8 | [36] |
| [3-14] (約40km北西) | 3月28日 9:15 | 65,000 | 21,000 | 8.0 | [36] |
| [3-14] (約40km北西) | 3月29日 9:41 | 63,000 | 21,000 | 6.0 | [36] |
| [3-14] (約40km北西) | 3月30日 10:18 | 71,000 | 24,000 | 5.6 | [36] |
| [3-14] (約40km北西) | 3月31日 10:21 | 59,000 | 28,000 | 5.3 | [36] |
| [3-14] (約40km北西) | 4月1日 10:11 | 54,000 | 23,000 | 5.7 | [36] |
| [3-14] (約40km北西) | 4月2日 11:20 | 54,000 | 26,000 | 5.1 | [36] |
| [3-14] (約40km北西) | 4月4日 9:52 | 6,600 | 3,300 | 5.2 | [36] |
| [3-14] (約40km北西) | 4月5日 9:26 | 31,000 | 20,000 | 4.6 | [36] |
| [3-14] (約40km北西) | 4月6日 11:05 | 41,000 | 25,000 | 4.1 | [36] |
| [3-14] (約40km北西) | 4月7日 10:02 | 39,000 | 29,000 | 4.1 | [36] |
| [3-14] (約40km北西) | 4月8日 10:07 | 27,000 | 24,000 | 3.8 | [36] |
| [3-15] (約25km南) | 3月25日 14:15 | 560 | 410 | 5.5 | [71] |
| [3-15] (約25km南) | 3月26日 12:55 | 31,000 | 1,800 | 3.9 | [71] |
| [3-15] (約25km南) | 3月28日 9:54 | 42,000 | 1,500 | 3.0 | [71] |
| [3-16] (約45km北西) | 3月28日 16:18 | 7,800 | 3,500 | 1.7 | - |
| [37] (約50km北西) | 4月1日 9:59 | 15,000 | 16,000 | 4.6 | [37] |
| [37] (約50km北西) | 4月2日 10:40 | 20,000 | 20,000 | 4.3 | [37] |
| [72] (約30km南) | 3月31日 12:00 | 18,000 | 1,500 | 1.5 | [72] |
| [72] (約30km南) | 4月1日 12:46 | 24,000 | 2,400 | 1.6 | [72] |
| [72] (約30km南) | 4月3日 13:33 | 22,000 | 2,200 | 1.2 | [72] |
| [72] (約30km南) | 4月4日 12:51 | 19,000 | 1,700 | 1.5 | [72] |
| [73] (約35km南) | 3月31日 12:39 | 13,000 | 1,100 | 1.3 | [73] |
| [73] (約35km南) | 4月1日 12:02 | 14,000 | 1,100 | 1.4 | [73] |
| [73] (約35km南) | 4月3日 12:57 | 9,900 | 1,400 | 1.2 | [73] |
| [73] (約35km南) | 4月4日 12:30 | 8,200 | 800 | 1.1 | [73] |
| [74] (約35km南) | 3月31日 13:18 | 4,300 | 330 | 0.5 | [74] |
| [74] (約35km南) | 4月1日 11:13 | 5,900 | 710 | 0.3 | [74] |
| [74] (約35km南) | 4月3日 11:51 | 3,700 | 410 | 0.4 | [74] |
| [74] (約35km南) | 4月4日 11:26 | 4,300 | 440 | 0.6 | [74] |
| [75] (約45km南) | 3月31日 14:03 | 14,000 | 650 | 0.7 | [75] |
| [75] (約45km南) | 4月1日 10:34 | 20,000 | 1,300 | 0.8 | [75] |
| [75] (約45km南) | 4月3日 11:19 | 14,000 | 1,200 | 0.4 | [75] |
| [75] (約45km南) | 4月4日 10:50 | 14,000 | 1,300 | 0.7 | [75] |
| [76] (約20km南西) | 4月4日 12:04 | 5,500 | 1,800 | 0.8 | [76] |
| [83] (約20km北西) | 3月30日 15:40 | 340,000 | 170,000 | 59.3 | [83] |

| 測定試料採取点 | 採取日時 | 放射能濃度 (Bq/kg) | | 空間線量率 (μ Sv/h) | 備考 |
|------------------|------------|------------------|-------------------|------------------------|-------|
| | | ¹³¹ I | ¹³⁷ Cs | | |
| [83] (約20km北西) | 4月8日 12:10 | 210,000 | 270,000 | 53.5 | [83] |
| [101] (約55km北西) | 4月8日 9:40 | 2,600 | 2,400 | 1.3 | [101] |
| [102] (約50km北西) | 4月8日 15:00 | 7,000 | 6,400 | 1.2 | [102] |
| [103] (約20km北) | 4月8日 12:45 | 2,000 | 1,800 | 0.6 | [103] |
| [104] (約25km西北西) | 4月8日 12:41 | 13,000 | 9,700 | 1.7 | [104] |
| [105] (約20km西) | 4月8日 11:20 | 5,100 | 2,400 | 1.1 | [105] |
| [106] (約30km南西) | 4月8日 12:06 | 1,300 | 1,200 | 0.6 | [106] |
| [107] (約25km北北西) | 4月8日 13:21 | 5,800 | 5,300 | 2.8 | [107] |
| [108] (約30km北北西) | 4月8日 13:52 | 3,500 | 11,000 | 3.5 | [108] |

*1 通常は深さ5cm以内程度までを採取するが、参考として深さ約5mm程度までを採取し、測定したもの備考欄の番号は、モニタリングカーによる測定箇所を示す。

環境試料の測定結果

: 枠内は新規追加データです。

| 採取地点 | 市町村名 | 試料名 | 種類 又は部位 | 採取日時 | 放射能濃度 (Bq/kg) | | 空間線量率 (μ Sv/h) | 備考 |
|------------------|------|-----|------------|-------------|------------------|-------------------|------------------------|--------|
| | | | | | ¹³¹ I | ¹³⁷ Cs | | |
| [2-1] (約4.0km北西) | 飯館村 | 雑草 | 葉菜 | 3月18日 12:20 | 2,520,000 | 1,800,000 | 30以上 | |
| [2-1] (約4.0km北西) | 飯館村 | 雑草 | 葉菜 | 3月19日 11:40 | 845,000 | 1,010,000 | 26.5 | |
| [2-1] (約4.0km北西) | 飯館村 | 雑草 | 葉菜 | 3月20日 12:40 | 2,540,000 | 2,650,000 | 25.8 | |
| [2-1] (約4.0km北西) | 飯館村 | 雑草 | 葉菜 | 3月21日 12:32 | 1,330,000 | 1,240,000 | 20.4 | |
| [2-1] (約4.0km北西) | 飯館村 | 雑草 | 葉菜 | 3月22日 12:00 | 1,110,000 | 1,600,000 | 15.3 | |
| [2-1] (約4.0km北西) | 飯館村 | 雑草 | 葉菜 | 3月23日 11:30 | 819,000 | 1,620,000 | 16.8 | |
| [2-1] (約4.0km北西) | 飯館村 | 雑草 | 葉菜 | 3月24日 13:05 | 805,000 | 1,050,000 | 13.2 | |
| [2-1] (約4.0km北西) | 飯館村 | 雑草 | 葉菜 | 3月25日 12:20 | 400,000 | 398,000 | 12.3 | |
| [2-1] (約4.0km北西) | 飯館村 | 雑草 | 葉菜 | 3月26日 12:00 | 1,030,000 | 2,870,000 | 10.2 | |
| [2-1] (約4.0km北西) | 飯館村 | 雑草 | 葉菜 | 3月27日 11:40 | 508,000 | 910,000 | 11.2 | |
| [2-1] (約4.0km北西) | 飯館村 | 雑草 | 葉菜 | 3月28日 11:50 | 381,000 | 480,000 | 9.6 | |
| [2-1] (約4.0km北西) | 飯館村 | 雑草 | 葉菜 | 3月29日 11:10 | 330,000 | 311,000 | 9.2 | |
| [2-1] (約4.0km北西) | 飯館村 | 雑草 | 葉菜 | 3月30日 12:25 | 576,000 | 1,890,000 | 8.5 | |
| [2-1] (約4.0km北西) | 飯館村 | 雑草 | 葉菜 | 3月31日 11:30 | 303,000 | 1,620,000 | 8.0 | |
| [2-1] (約4.0km北西) | 飯館村 | 雑草 | 葉菜 | 4月1日 11:30 | 219,000 | 725,000 | 7.7 | |
| [2-1] (約4.0km北西) | 飯館村 | 雑草 | 葉菜 | 4月2日 11:24 | 171,000 | 863,000 | 8.6 | |
| [2-1] (約4.0km北西) | 飯館村 | 雑草 | 葉菜 | 4月3日 10:55 | 301,000 | 1,420,000 | 7.7 | |
| [2-1] (約4.0km北西) | 飯館村 | 雑草 | 葉菜 | 4月4日 10:05 | 192,000 | 275,000 | 7.2 | |
| [2-1] (約4.0km北西) | 飯館村 | 雑草 | 葉菜 | 4月5日 11:31 | 297,000 | 1,440,000 | 6.4 | |
| [2-1] (約4.0km北西) | 飯館村 | 雑草 | 葉菜 | 4月6日 11:23 | 161,000 | 1,070,000 | 6.9 | |
| [2-2] (約4.5km北西) | 川俣町 | 雑草 | 葉菜 | 3月18日 11:45 | 173,000 | 72,800 | - | |
| [2-2] (約4.5km北西) | 川俣町 | 雑草 | 葉菜 | 3月19日 11:00 | 184,000 | 65,100 | - | |
| [2-2] (約4.5km北西) | 川俣町 | 雑草 | 葉菜 | 3月20日 12:05 | 308,000 | 138,000 | 4.2 | |
| [2-2] (約4.5km北西) | 川俣町 | 雑草 | 葉菜 | 3月21日 12:03 | 315,000 | 120,000 | 3.5 | |
| [2-2] (約4.5km北西) | 川俣町 | 雑草 | 葉菜 | 3月22日 11:00 | 180,000 | 89,000 | 7.8 | |
| [2-2] (約4.5km北西) | 川俣町 | 雑草 | 葉菜 | 3月23日 11:30 | 170,000 | 73,700 | 5.5 | |
| [2-2] (約4.5km北西) | 川俣町 | 雑草 | 葉菜 | 3月23日 11:30 | 74,400 | 23,100 | 5.5 | 洗浄なし*1 |
| [2-2] (約4.5km北西) | 川俣町 | 雑草 | 葉菜 | 3月23日 11:30 | 46,200 | 16,000 | 5.5 | 洗浄あり*1 |
| [2-2] (約4.5km北西) | 川俣町 | 雑草 | 葉菜 | 3月24日 11:20 | 141,000 | 43,200 | 5.0 | |
| [2-2] (約4.5km北西) | 川俣町 | 雑草 | 葉菜 | 3月25日 11:30 | 155,000 | 53,000 | 7.5 | |
| [2-2] (約4.5km北西) | 川俣町 | 雑草 | 葉菜 | 3月26日 11:20 | 79,500 | 54,700 | 4.3 | |
| [2-2] (約4.5km北西) | 川俣町 | 雑草 | 葉菜 | 3月27日 10:45 | 50,000 | 32,900 | 5.5 | |
| [2-2] (約4.5km北西) | 川俣町 | 雑草 | 葉菜 | 3月28日 11:05 | 46,000 | 33,600 | 5.5 | |
| [2-2] (約4.5km北西) | 川俣町 | 雑草 | 葉菜 | 3月29日 11:00 | 71,900 | 67,900 | 4.8 | |
| [2-2] (約4.5km北西) | 川俣町 | 雑草 | 葉菜 | 3月30日 11:35 | 33,500 | 27,500 | 4.6 | |
| [2-2] (約4.5km北西) | 川俣町 | 雑草 | 葉菜 | 3月31日 10:35 | 33,000 | 34,100 | 4.8 | |
| [2-2] (約4.5km北西) | 川俣町 | 雑草 | 葉菜 | 4月1日 10:35 | 52,600 | 45,300 | 3.3 | |
| [2-2] (約4.5km北西) | 川俣町 | 雑草 | 葉菜 | 4月2日 10:34 | 34,100 | 36,200 | 3.2 | |
| [2-2] (約4.5km北西) | 川俣町 | 雑草 | 葉菜 | 4月3日 10:10 | 16,500 | 16,700 | 3.7 | |
| [2-2] (約4.5km北西) | 川俣町 | 雑草 | 葉菜 | 4月4日 10:05 | 46,500 | 61,000 | 3.1 | |
| [2-2] (約4.5km北西) | 川俣町 | 雑草 | 葉菜 | 4月5日 10:39 | 31,200 | 60,900 | 2.8 | |
| [2-2] (約4.5km北西) | 川俣町 | 雑草 | 葉菜 | 4月6日 10:38 | 31,200 | 61,200 | 3.9 | |
| [2-3] (約4.0km西) | 田村市 | 雑草 | 葉菜 | 3月18日 11:35 | 36,000 | 40,100 | 1.6 | |
| [2-3] (約4.0km西) | 田村市 | 雑草 | 葉菜 | 3月19日 11:35 | 68,000 | 38,500 | 0.8 | |
| [2-3] (約4.0km西) | 田村市 | 雑草 | 葉菜 | 3月20日 12:40 | 75,700 | 50,000 | 0.7 | |
| [2-3] (約4.0km西) | 田村市 | 雑草 | 葉菜 | 3月21日 12:30 | 30,800 | 25,000 | 0.7 | |
| [2-3] (約4.0km西) | 田村市 | 雑草 | 葉菜 | 3月22日 11:30 | 43,200 | 25,000 | 1.4 | |
| [2-3] (約4.0km西) | 田村市 | 雑草 | 葉菜 | 3月23日 11:50 | 24,100 | 17,000 | 1.0 | |
| [2-3] (約4.0km西) | 田村市 | 雑草 | 葉菜 | 3月24日 11:35 | 29,400 | 32,600 | 0.5 | |
| [2-3] (約4.0km西) | 田村市 | 雑草 | 葉菜 | 3月25日 13:28 | 23,400 | 13,700 | 0.8 | |
| [2-3] (約4.0km西) | 田村市 | 雑草 | 葉菜 | 3月26日 11:35 | 33,100 | 10,700 | 0.6 | |
| [2-3] (約4.0km西) | 田村市 | 雑草 | 葉菜 | 3月27日 11:45 | 33,300 | 19,800 | 0.4 | |
| [2-3] (約4.0km西) | 田村市 | 雑草 | 葉菜 | 3月28日 11:36 | 37,000 | 22,400 | 0.7 | |
| [2-3] (約4.0km西) | 田村市 | 雑草 | 葉菜 | 3月29日 13:35 | 24,800 | 34,500 | 0.7 | |
| [2-3] (約4.0km西) | 田村市 | 雑草 | 葉菜 | 3月30日 12:30 | 18,600 | 18,800 | 0.5 | |
| [2-3] (約4.0km西) | 田村市 | 雑草 | 葉菜 | 3月31日 12:10 | 15,500 | 11,500 | 0.5 | |
| [2-3] (約4.0km西) | 田村市 | 雑草 | 葉菜 | 4月1日 12:21 | 15,800 | 17,200 | 0.3 | |
| [2-3] (約4.0km西) | 田村市 | 雑草 | 葉菜 | 4月2日 11:29 | 15,500 | 14,500 | 0.3 | |
| [2-3] (約4.0km西) | 田村市 | 雑草 | 葉菜 | 4月3日 11:28 | 9,640 | 6,140 | 0.3 | |
| [2-3] (約4.0km西) | 田村市 | 雑草 | 葉菜 | 4月4日 11:25 | 8,760 | 6,810 | 0.3 | |
| [2-3] (約4.0km西) | 田村市 | 雑草 | 葉菜 | 4月5日 11:42 | 7,450 | 7,480 | 0.4 | |
| [2-3] (約4.0km西) | 田村市 | 雑草 | 葉菜 | 4月6日 11:24 | 6,380 | 8,020 | 0.4 | |
| [2-4] (約2.5km北) | 南相馬市 | 雑草 | 葉菜 | 3月18日 13:30 | 88,600 | 17,800 | - | |
| [2-4] (約2.5km北) | 南相馬市 | 雑草 | 葉菜 | 3月19日 13:00 | 455,000 | 24,900 | - | |
| [2-4] (約2.5km北) | 南相馬市 | 雑草 | 葉菜 | 3月20日 14:30 | 497,000 | 24,700 | 3.4 | |
| [2-4] (約2.5km北) | 南相馬市 | 雑草 | 葉菜 | 3月21日 14:07 | 289,000 | 13,400 | 2.8 | |
| [2-4] (約2.5km北) | 南相馬市 | 雑草 | 葉菜 | 3月22日 13:35 | 140,000 | 17,200 | 1.8 | |
| [2-4] (約2.5km北) | 南相馬市 | 雑草 | 葉菜 | 3月23日 14:10 | 185,000 | 17,200 | 1.1 | |
| [2-4] (約2.5km北) | 南相馬市 | 雑草 | 葉菜 | 3月24日 14:40 | 184,000 | 27,900 | 1.2 | |
| [2-4] (約2.5km北) | 南相馬市 | 雑草 | 葉菜 | 3月25日 14:20 | 217,000 | 18,800 | 0.7 | |
| [2-4] (約2.5km北) | 南相馬市 | 雑草 | 葉菜 | 3月26日 13:50 | 83,700 | 10,500 | 1.3 | |
| [2-4] (約2.5km北) | 南相馬市 | 雑草 | 葉菜 | 3月27日 13:25 | 161,000 | 39,900 | 1.4 | |
| [2-4] (約2.5km北) | 南相馬市 | 雑草 | 葉菜 | 3月28日 13:27 | 113,000 | 23,900 | 0.7 | |
| [2-4] (約2.5km北) | 南相馬市 | 雑草 | 葉菜 | 3月29日 13:30 | 109,000 | 17,000 | 1.0 | |
| [2-4] (約2.5km北) | 南相馬市 | 雑草 | 葉菜 | 3月30日 14:45 | 113,000 | 13,100 | 0.0~1.3 | |
| [2-4] (約2.5km北) | 南相馬市 | 雑草 | 葉菜 | 3月31日 13:15 | 65,100 | 20,600 | 1.4 | |
| [2-4] (約2.5km北) | 南相馬市 | 雑草 | 葉菜 | 4月1日 13:40 | 44,900 | 12,400 | 1.2 | |
| [2-4] (約2.5km北) | 南相馬市 | 雑草 | 葉菜 | 4月2日 13:13 | 89,200 | 28,400 | 0.5 | |
| [2-4] (約2.5km北) | 南相馬市 | 雑草 | 葉菜 | 4月3日 12:35 | 170,000 | 84,200 | 1.0 | |
| [2-4] (約2.5km北) | 南相馬市 | 雑草 | 葉菜 | 4月4日 12:20 | 55,500 | 21,500 | 0.7 | |
| [2-4] (約2.5km北) | 南相馬市 | 雑草 | 葉菜 | 4月5日 13:05 | 68,900 | 55,200 | 0.6 | |
| [2-4] (約2.5km北) | 南相馬市 | 雑草 | 葉菜 | 4月6日 13:03 | 45,700 | 22,900 | 0.9 | |

| 採取地点 | 市町村名 | 試料名 | 種類 又は部位 | 採取日時 | 放射能濃度 (Bq/kg) | | 空間線量率 (μ Sv/h) | 備考 |
|-------------------|------|-----|------------|-------------|------------------|-------------------|------------------------|----|
| | | | | | ¹³¹ I | ¹³⁷ Cs | | |
| [2-5] (約4.0km南西) | 小野町 | 雑草 | 葉菜 | 3月18日 12:35 | 181,000 | 28,300 | 0.9 | |
| [2-5] (約4.0km南西) | 小野町 | 雑草 | 葉菜 | 3月19日 12:15 | 201,000 | 73,800 | 0.7 | |
| [2-5] (約4.0km南西) | 小野町 | 雑草 | 葉菜 | 3月20日 13:50 | 36,900 | 11,700 | 0.6 | |
| [2-5] (約4.0km南西) | 小野町 | 雑草 | 葉菜 | 3月21日 13:40 | 20,300 | 11,200 | 0.4 | |
| [2-5] (約4.0km南西) | 小野町 | 雑草 | 葉菜 | 3月22日 12:40 | 32,000 | 8,120 | 0.5 | |
| [2-5] (約4.0km南西) | 小野町 | 雑草 | 葉菜 | 3月23日 12:50 | 22,300 | 10,300 | 0.5 | |
| [2-5] (約4.0km南西) | 小野町 | 雑草 | 葉菜 | 3月24日 13:18 | 29,700 | 4,900 | 0.4 | |
| [2-5] (約4.0km南西) | 小野町 | 雑草 | 葉菜 | 3月25日 11:30 | 21,800 | 8,040 | 0.4 | |
| [2-5] (約4.0km南西) | 小野町 | 雑草 | 葉菜 | 3月26日 11:50 | 25,800 | 5,150 | 0.6 | |
| [2-5] (約4.0km南西) | 小野町 | 雑草 | 葉菜 | 3月27日 11:10 | 18,600 | 4,970 | 0.5 | |
| [2-5] (約4.0km南西) | 小野町 | 雑草 | 葉菜 | 3月28日 11:25 | 16,700 | 4,550 | - | |
| [2-5] (約4.0km南西) | 小野町 | 雑草 | 葉菜 | 3月29日 11:30 | 16,700 | 3,770 | 0.3 | |
| [2-5] (約4.0km南西) | 小野町 | 雑草 | 葉菜 | 3月30日 11:08 | 10,300 | 6,280 | 0.3 | |
| [2-5] (約4.0km南西) | 小野町 | 雑草 | 葉菜 | 3月31日 11:11 | 9,960 | 6,600 | 0.3 | |
| [2-5] (約4.0km南西) | 小野町 | 雑草 | 葉菜 | 4月1日 10:52 | 9,390 | 5,470 | 0.3 | |
| [2-5] (約4.0km南西) | 小野町 | 雑草 | 葉菜 | 4月2日 10:46 | 6,590 | 3,830 | 0.3 | |
| [2-5] (約4.0km南西) | 小野町 | 雑草 | 葉菜 | 4月3日 10:20 | 5,400 | 3,160 | 0.3 | |
| [2-5] (約4.0km南西) | 小野町 | 雑草 | 葉菜 | 4月4日 10:17 | 4,080 | 4,090 | 0.3 | |
| [2-5] (約4.0km南西) | 小野町 | 雑草 | 葉菜 | 4月5日 10:52 | 5,170 | 3,570 | 0.3 | |
| [2-5] (約4.0km南西) | 小野町 | 雑草 | 葉菜 | 4月6日 10:38 | 4,230 | 2,780 | 0.3 | |
| [2-6] (約4.5km南) | いわき市 | 雑草 | 葉菜 | 3月18日 13:15 | 690,000 | 17,400 | - | |
| [2-6] (約4.5km南) | いわき市 | 雑草 | 葉菜 | 3月18日 13:40 | 468,000 | 10,100 | - | |
| [2-6] (約4.5km南) | いわき市 | 雑草 | 葉菜 | 3月20日 15:25 | 548,000 | 17,500 | 0.6 | |
| [2-6] (約4.5km南) | いわき市 | 雑草 | 葉菜 | 3月21日 15:10 | 115,000 | 2,380 | 1.5 | |
| [2-6] (約4.5km南) | いわき市 | 雑草 | 葉菜 | 3月22日 13:50 | 448,000 | 18,600 | 0.6 | |
| [2-6] (約4.5km南) | いわき市 | 雑草 | 葉菜 | 3月23日 14:20 | 451,000 | 30,300 | 1.0 | |
| [2-6] (約4.5km南) | いわき市 | 雑草 | 葉菜 | 3月24日 15:00 | 454,000 | 6,210 | 1.4 | |
| [2-6] (約4.5km南) | いわき市 | 雑草 | 葉菜 | 3月25日 13:45 | 170,000 | 6,860 | 1.1 | |
| [2-6] (約4.5km南) | いわき市 | 雑草 | 葉菜 | 3月26日 13:50 | 291,000 | 12,800 | 1.0 | |
| [2-6] (約4.5km南) | いわき市 | 雑草 | 葉菜 | 3月27日 12:30 | 126,000 | 7,470 | 0.8 | |
| [2-6] (約4.5km南) | いわき市 | 雑草 | 葉菜 | 3月28日 12:50 | 71,800 | 4,370 | 0.3 | |
| [2-6] (約4.5km南) | いわき市 | 雑草 | 葉菜 | 3月29日 13:05 | 132,000 | 9,310 | 0.7 | |
| [2-6] (約4.5km南) | いわき市 | 雑草 | 葉菜 | 3月30日 12:30 | 121,000 | 10,100 | 0.3 | |
| [2-6] (約4.5km南) | いわき市 | 雑草 | 葉菜 | 3月31日 12:51 | 81,600 | 4,990 | 0.7 | |
| [2-6] (約4.5km南) | いわき市 | 雑草 | 葉菜 | 4月1日 12:19 | 166,000 | 7,180 | 0.8 | |
| [2-6] (約4.5km南) | いわき市 | 雑草 | 葉菜 | 4月2日 12:03 | 99,200 | 2,980 | 1.4 | |
| [2-6] (約4.5km南) | いわき市 | 雑草 | 葉菜 | 4月3日 11:45 | 35,600 | 3,320 | 0.4 | |
| [2-6] (約4.5km南) | いわき市 | 雑草 | 葉菜 | 4月4日 11:46 | 110,000 | 13,300 | 0.7 | |
| [2-6] (約4.5km南) | いわき市 | 雑草 | 葉菜 | 4月5日 12:10 | 46,800 | 4,190 | 0.6 | |
| [2-6] (約4.5km南) | いわき市 | 雑草 | 葉菜 | 4月6日 12:04 | 37,500 | 5,150 | 0.6 | |
| [2-7] (約3.5km北西) | 川俣町 | 雑草 | 葉菜 | 3月25日 15:07 | 663,000 | 497,000 | 12.0 | |
| [2-7] (約3.5km北西) | 川俣町 | 雑草 | 葉菜 | 3月26日 14:03 | 488,000 | 571,000 | 8.8 | |
| [2-7] (約3.5km北西) | 川俣町 | 雑草 | 葉菜 | 3月27日 13:44 | 402,000 | 490,000 | 8.7 | |
| [2-7] (約3.5km北西) | 川俣町 | 雑草 | 葉菜 | 3月28日 13:39 | 443,000 | 689,000 | 8.4 | |
| [2-7] (約3.5km北西) | 川俣町 | 雑草 | 葉菜 | 3月29日 14:50 | 242,000 | 383,000 | 8.0 | |
| [2-7] (約3.5km北西) | 川俣町 | 雑草 | 葉菜 | 3月30日 14:00 | 267,000 | 338,000 | 13.9 ~ 15.4 | |
| [2-7] (約3.5km北西) | 川俣町 | 雑草 | 葉菜 | 3月31日 13:40 | 227,000 | 465,000 | 6.9 | |
| [2-7] (約3.5km北西) | 川俣町 | 雑草 | 葉菜 | 4月1日 14:23 | 503,000 | 968,000 | 6.5 | |
| [2-7] (約3.5km北西) | 川俣町 | 雑草 | 葉菜 | 4月2日 13:30 | 256,000 | 811,000 | 6.5 | |
| [2-7] (約3.5km北西) | 川俣町 | 雑草 | 葉菜 | 4月3日 13:22 | 153,000 | 373,000 | 6.0 | |
| [2-7] (約3.5km北西) | 川俣町 | 雑草 | 葉菜 | 4月4日 13:24 | 119,000 | 367,000 | 5.8 | |
| [2-7] (約3.5km北西) | 川俣町 | 雑草 | 葉菜 | 4月5日 13:40 | 189,000 | 409,000 | 5.6 | |
| [2-7] (約3.5km北西) | 川俣町 | 雑草 | 葉菜 | 4月6日 12:57 | 162,000 | 275,000 | 5.4 | |
| [2-8] (約5.0km北西) | 伊達市 | 雑草 | 葉菜 | 3月25日 16:18 | 77,100 | 40,700 | - | |
| [2-8] (約5.0km北西) | 伊達市 | 雑草 | 葉菜 | 3月26日 15:13 | 39,400 | 24,000 | - | |
| [2-8] (約5.0km北西) | 伊達市 | 雑草 | 葉菜 | 3月27日 15:50 | 43,900 | 44,600 | - | |
| [2-8] (約5.0km北西) | 伊達市 | 雑草 | 葉菜 | 3月28日 14:37 | 43,300 | 52,000 | - | |
| [2-8] (約5.0km北西) | 伊達市 | 雑草 | 葉菜 | 3月29日 15:50 | 37,100 | 62,100 | 1.6 | |
| [2-8] (約5.0km北西) | 伊達市 | 雑草 | 葉菜 | 3月30日 16:05 | 33,800 | 44,300 | - | |
| [2-8] (約5.0km北西) | 伊達市 | 雑草 | 葉菜 | 3月31日 14:25 | 22,500 | 24,500 | - | |
| [2-8] (約5.0km北西) | 伊達市 | 雑草 | 葉菜 | 4月1日 15:14 | 72,000 | 91,600 | - | |
| [2-8] (約5.0km北西) | 伊達市 | 雑草 | 葉菜 | 4月2日 14:29 | 60,300 | 73,400 | - | |
| [2-8] (約5.0km北西) | 伊達市 | 雑草 | 葉菜 | 4月3日 14:13 | 42,700 | 56,000 | - | |
| [2-8] (約5.0km北西) | 伊達市 | 雑草 | 葉菜 | 4月4日 14:16 | 22,700 | 56,700 | - | |
| [2-8] (約5.0km北西) | 伊達市 | 雑草 | 葉菜 | 4月5日 14:25 | 24,800 | 46,800 | - | |
| [2-8] (約5.0km北西) | 伊達市 | 雑草 | 葉菜 | 4月6日 13:40 | 11,700 | 22,500 | - | |
| [2-9] (約4.5km西北西) | 二本松市 | 雑草 | 葉菜 | 3月25日 11:40 | 73,400 | 235,000 | - | |
| [2-9] (約4.5km西北西) | 二本松市 | 雑草 | 葉菜 | 3月26日 10:13 | 24,300 | 106,000 | - | |
| [2-9] (約4.5km西北西) | 二本松市 | 雑草 | 葉菜 | 3月27日 10:30 | 73,400 | 230,000 | - | |
| [2-9] (約4.5km西北西) | 二本松市 | 雑草 | 葉菜 | 3月28日 10:13 | 34,500 | 223,000 | - | |
| [2-9] (約4.5km西北西) | 二本松市 | 雑草 | 葉菜 | 3月29日 11:45 | 34,000 | 160,000 | - | |
| [2-9] (約4.5km西北西) | 二本松市 | 雑草 | 葉菜 | 3月30日 10:35 | 31,500 | 153,000 | - | |
| [2-9] (約4.5km西北西) | 二本松市 | 雑草 | 葉菜 | 3月31日 10:50 | 17,700 | 131,000 | - | |
| [2-9] (約4.5km西北西) | 二本松市 | 雑草 | 葉菜 | 4月1日 11:03 | 23,600 | 135,000 | - | |
| [2-9] (約4.5km西北西) | 二本松市 | 雑草 | 葉菜 | 4月2日 10:08 | 35,000 | 217,000 | - | |
| [2-9] (約4.5km西北西) | 二本松市 | 雑草 | 葉菜 | 4月3日 10:05 | 27,500 | 161,000 | - | |
| [2-9] (約4.5km西北西) | 二本松市 | 雑草 | 葉菜 | 4月4日 10:04 | 21,800 | 170,000 | - | |
| [2-9] (約4.5km西北西) | 二本松市 | 雑草 | 葉菜 | 4月5日 10:35 | 15,800 | 208,000 | - | |
| [2-9] (約4.5km西北西) | 二本松市 | 雑草 | 葉菜 | 4月6日 10:13 | 7,870 | 66,100 | - | |
| [2-10] (約5.0km北) | 新地町 | 雑草 | 葉菜 | 3月25日 16:20 | 29,300 | 12,500 | - | |

上記測定結果は政府現地対策本部が、福島県に依頼し、その結果を入手したものの、

試料は原則洗浄せずに測定、

* 1: 同一試料を対象に洗浄しない場合と洗浄した場合で測定した値。

環境試料の測定結果

: 枠内は新規追加データです。

| 採取地点 | 市町村名 | 試料名 | 種類 又は部位 | 採取日時 | 放射能濃度 (Bq/kg) | | 備考 |
|-----------------|------|-----|------------|-------------|------------------|-------------------|----|
| | | | | | ¹³¹ I | ¹³⁷ Cs | |
| [2-1] (約40km北西) | 飯館村 | 陸水 | 池水 | 3月18日 12:20 | 2,090 | 511 | |
| | 飯館村 | 陸水 | 池水 | 3月19日 11:36 | 2,450 | 940 | |
| | 飯館村 | 陸水 | 池水 | 3月20日 12:40 | 2,010 | 437 | |
| | 飯館村 | 陸水 | 池水 | 3月21日 12:35 | 1,720 | 246 | |
| | 飯館村 | 陸水 | 池水 | 3月22日 12:00 | 1,330 | 172 | |
| | 飯館村 | 陸水 | 池水 | 3月23日 12:25 | 1,260 | 145 | |
| | 飯館村 | 陸水 | 池水 | 3月24日 13:05 | 1,330 | 268 | |
| | 飯館村 | 陸水 | 池水 | 3月25日 12:20 | 1,280 | 507 | |
| | 飯館村 | 陸水 | 池水 | 3月26日 12:00 | 835 | 162 | |
| | 飯館村 | 陸水 | 池水 | 3月27日 11:40 | 828 | 145 | |
| | 飯館村 | 陸水 | 池水 | 3月28日 11:50 | 884 | 183 | |
| | 飯館村 | 陸水 | 池水 | 3月29日 11:50 | 701 | 158 | |
| | 飯館村 | 陸水 | 池水 | 3月30日 12:25 | 629 | 113 | |
| | 飯館村 | 陸水 | 池水 | 3月31日 11:30 | 610 | 192 | |
| | 飯館村 | 陸水 | 池水 | 4月1日 11:30 | 612 | 192 | |
| | 飯館村 | 陸水 | 池水 | 4月2日 11:23 | 465 | 139 | |
| | 飯館村 | 陸水 | 池水 | 4月3日 10:55 | 393 | 106 | |
| | 飯館村 | 陸水 | 池水 | 4月4日 10:50 | 439 | 75 | |
| | 飯館村 | 陸水 | 池水 | 4月5日 11:31 | 357 | 86 | |
| | 飯館村 | 陸水 | 池水 | 4月6日 11:23 | 306 | 91 | |
| [2-5] (約40km南西) | 飯館村 | 陸水 | 池水 | 4月7日 11:07 | 303 | 268 | |
| | 小野町 | 陸水 | 雨水 | 3月22日 12:40 | 7,440 | 107 | |
| | 小野町 | 陸水 | 雨水 | 3月25日 11:38 | 3,000 | 800 | |

上記測定結果は政府現地対策本部が、福島県に依頼し、その結果を入手したもの。

環境試料の測定結果

: 枠内は新規追加データです。

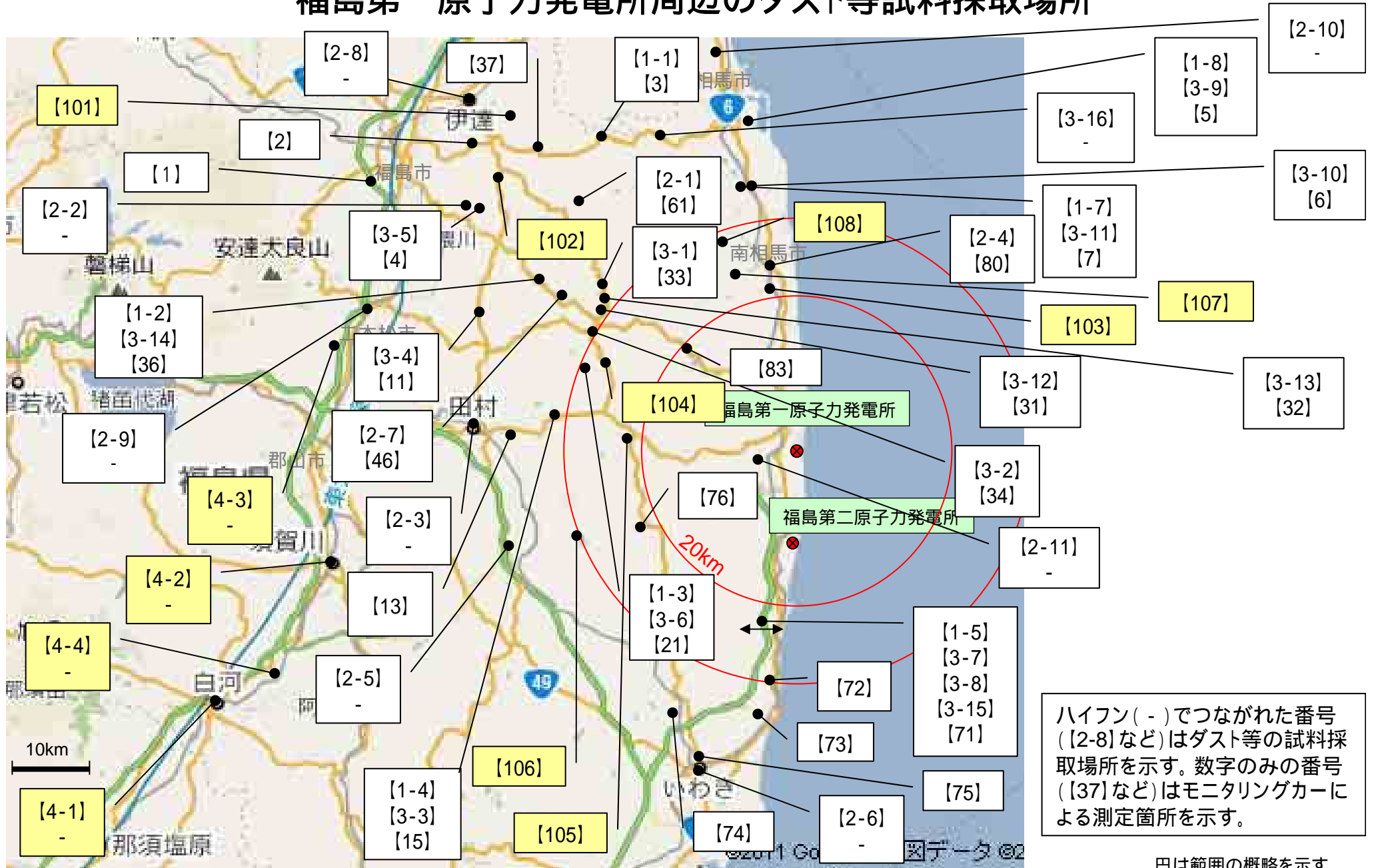
| 採取地点 | 市町村名 | 試料名 | 種類 又は部位 | 採取日時 | 放射能濃度 (Bq/kg) | | 備考 |
|-----------------|------|-----|------------|-------------|------------------|-------------------|----|
| | | | | | ¹³¹ I | ¹³⁷ Cs | |
| [2-1] (約40km北西) | 飯舘村 | 陸土 | 土壌 | 3月19日 11:40 | 300,000 | 28,100 | |
| | 飯舘村 | 陸土 | 土壌 | 3月20日 12:40 | 1,170,000 | 163,000 | |
| | 飯舘村 | 陸土 | 土壌 | 3月21日 12:32 | 207,000 | 39,900 | |
| | 飯舘村 | 陸土 | 土壌 | 3月22日 12:00 | 256,000 | 57,400 | |
| | 飯舘村 | 陸土 | 土壌 | 3月23日 12:25 | 135,000 | 32,200 | |
| | 飯舘村 | 陸土 | 土壌 | 3月24日 13:05 | 45,500 | 1,870 | |
| | 飯舘村 | 陸土 | 土壌 | 3月25日 13:05 | 265,000 | 27,900 | |
| | 飯舘村 | 陸土 | 土壌 | 3月26日 12:00 | 564,000 | 227,000 | |
| | 飯舘村 | 陸土 | 土壌 | 3月26日 15:20 | 82,000 | 28,000 | |
| | 飯舘村 | 陸土 | 土壌 | 3月27日 11:40 | 169,000 | 29,100 | |
| | 飯舘村 | 陸土 | 土壌 | 3月27日 12:00 | 69,800 | 20,800 | |
| | 飯舘村 | 陸土 | 土壌 | 3月28日 11:50 | 14,000 | 2,040 | |
| | 飯舘村 | 陸土 | 土壌 | 3月28日 12:10 | 23,100 | 860 | |
| | 飯舘村 | 陸土 | 土壌 | 3月29日 11:50 | 53,700 | 5,650 | |
| | 飯舘村 | 陸土 | 土壌 | 3月29日 12:10 | 58,400 | 25,100 | |
| | 飯舘村 | 陸土 | 土壌 | 3月30日 12:25 | 89,000 | 32,300 | |
| | 飯舘村 | 陸土 | 土壌 | 3月30日 12:45 | 11,900 | 408 | |
| | 飯舘村 | 陸土 | 土壌 | 3月31日 11:30 | 149,000 | 27,600 | |
| | 飯舘村 | 陸土 | 土壌 | 3月31日 11:45 | 60,800 | 26,500 | |
| | 飯舘村 | 陸土 | 土壌 | 4月1日 11:30 | 146,000 | 43,700 | |
| | 飯舘村 | 陸土 | 土壌 | 4月1日 12:05 | 21,400 | 1,410 | |
| | 飯舘村 | 陸土 | 土壌 | 4月2日 11:24 | 55,500 | 8,140 | |
| | 飯舘村 | 陸土 | 土壌 | 4月2日 11:48 | 61,900 | 30,800 | |
| | 飯舘村 | 陸土 | 土壌 | 4月3日 10:55 | 103,000 | 27,600 | |
| | 飯舘村 | 陸土 | 土壌 | 4月3日 11:15 | 9,670 | 885 | |
| | 飯舘村 | 陸土 | 土壌 | 4月4日 10:50 | 70,000 | 21,200 | |
| | 飯舘村 | 陸土 | 土壌 | 4月4日 11:10 | 40,400 | 23,100 | |
| | 飯舘村 | 陸土 | 土壌 | 4月5日 11:31 | 31,600 | 8,280 | |
| | 飯舘村 | 陸土 | 土壌 | 4月5日 11:53 | 59,300 | 24,500 | |
| | 飯舘村 | 陸土 | 土壌 | 4月6日 11:23 | 5,970 | 2,930 | |
| 飯舘村 | 陸土 | 土壌 | 4月6日 11:47 | 31,100 | 12,100 | | |
| 飯舘村 | 陸土 | 土壌 | 4月7日 11:07 | 52,800 | 31,400 | | |
| 飯舘村 | 陸土 | 土壌 | 4月7日 11:30 | 57,300 | 3,500 | | |
| [2-2] (約45km北西) | 川俣町 | 陸土 | 土壌 | 3月18日 11:45 | 84,300 | 14,200 | |
| | 川俣町 | 陸土 | 土壌 | 3月19日 11:00 | 85,400 | 8,690 | |
| | 川俣町 | 陸土 | 土壌 | 3月20日 12:04 | 151,000 | 15,100 | |
| | 川俣町 | 陸土 | 土壌 | 3月21日 12:10 | 157,000 | 16,500 | |
| | 川俣町 | 陸土 | 土壌 | 3月22日 11:00 | 38,900 | 4,720 | |
| | 川俣町 | 陸土 | 土壌 | 3月23日 11:30 | 44,600 | 6,010 | |
| | 川俣町 | 陸土 | 土壌 | 3月24日 11:20 | 21,500 | 1,160 | |
| | 川俣町 | 陸土 | 土壌 | 3月26日 11:20 | 29,300 | 3,760 | |
| | 川俣町 | 陸土 | 土壌 | 3月27日 10:45 | 44,900 | 7,580 | |
| | 川俣町 | 陸土 | 土壌 | 3月28日 11:05 | 31,100 | 2,470 | |
| | 川俣町 | 陸土 | 土壌 | 3月29日 11:00 | 34,400 | 5,900 | |
| | 川俣町 | 陸土 | 土壌 | 3月30日 11:35 | 23,800 | 5,280 | |
| | 川俣町 | 陸土 | 土壌 | 3月31日 10:35 | 32,300 | 6,810 | |
| | 川俣町 | 陸土 | 土壌 | 4月1日 10:35 | 19,500 | 5,130 | |
| | 川俣町 | 陸土 | 土壌 | 4月2日 10:39 | 22,000 | 5,740 | |
| | 川俣町 | 陸土 | 土壌 | 4月3日 10:10 | 18,800 | 8,140 | |
| | 川俣町 | 陸土 | 土壌 | 4月4日 10:05 | 18,800 | 8,020 | |
| | 川俣町 | 陸土 | 土壌 | 4月5日 10:39 | 28,300 | 6,700 | |
| 川俣町 | 陸土 | 土壌 | 4月6日 10:38 | 16,400 | 5,320 | | |
| 川俣町 | 陸土 | 土壌 | 4月7日 11:27 | 17,100 | 5,320 | | |

| 採取地点 | 市町村名 | 試料名 | 種類 又は部位 | 採取日時 | 放射能濃度 (Bq/kg) | | 備考 |
|-----------------|------|-----|------------|-------------|------------------|-------------------|----|
| | | | | | ¹³¹ I | ¹³⁷ Cs | |
| [2-3] (約40km西) | 田村市 | 陸土 | 土壌 | 3月18日 11:50 | 19,300 | 3,510 | |
| | 田村市 | 陸土 | 土壌 | 3月19日 11:35 | 6,970 | 1,260 | |
| | 田村市 | 陸土 | 土壌 | 3月20日 12:40 | 5,390 | 1,250 | |
| | 田村市 | 陸土 | 土壌 | 3月21日 12:30 | 3,000 | 390 | |
| | 田村市 | 陸土 | 土壌 | 3月22日 11:30 | 7,290 | 1,290 | |
| | 田村市 | 陸土 | 土壌 | 3月24日 11:35 | 6,600 | 1,310 | |
| | 田村市 | 陸土 | 土壌 | 3月25日 13:35 | 5,480 | 778 | |
| | 田村市 | 陸土 | 土壌 | 3月26日 11:51 | 5,250 | 1,010 | |
| | 田村市 | 陸土 | 土壌 | 3月27日 11:45 | 3,700 | 796 | |
| | 田村市 | 陸土 | 土壌 | 3月28日 11:37 | 4,360 | 1,110 | |
| | 田村市 | 陸土 | 土壌 | 3月29日 13:35 | 5,080 | 1,610 | |
| | 田村市 | 陸土 | 土壌 | 3月30日 12:30 | 5,040 | 834 | |
| | 田村市 | 陸土 | 土壌 | 3月31日 12:10 | 3,530 | 1,180 | |
| | 田村市 | 陸土 | 土壌 | 4月1日 12:19 | 3,160 | 934 | |
| | 田村市 | 陸土 | 土壌 | 4月2日 11:27 | 2,200 | 803 | |
| | 田村市 | 陸土 | 土壌 | 4月3日 11:25 | 3,130 | 1,530 | |
| | 田村市 | 陸土 | 土壌 | 4月4日 11:23 | 3,070 | 1,570 | |
| 田村市 | 陸土 | 土壌 | 4月5日 11:42 | 2,860 | 1,410 | | |
| 田村市 | 陸土 | 土壌 | 4月6日 11:28 | 772 | 127 | | |
| 田村市 | 陸土 | 土壌 | 4月7日 11:24 | 1,230 | 464 | | |
| [2-4] (約25km北) | 南相馬市 | 陸土 | 土壌 | 3月18日 13:30 | 22,600 | 3,280 | |
| | 南相馬市 | 陸土 | 土壌 | 3月19日 13:00 | 35,800 | 4,040 | |
| | 南相馬市 | 陸土 | 土壌 | 3月20日 14:30 | 35,800 | 4,850 | |
| | 南相馬市 | 陸土 | 土壌 | 3月21日 14:07 | 83,200 | 8,660 | |
| | 南相馬市 | 陸土 | 土壌 | 3月23日 14:10 | 16,600 | 1,720 | |
| | 南相馬市 | 陸土 | 土壌 | 3月24日 14:40 | 14,900 | 1,990 | |
| | 南相馬市 | 陸土 | 土壌 | 3月25日 14:20 | 2,480 | 189 | |
| | 南相馬市 | 陸土 | 土壌 | 3月26日 13:50 | 15,100 | 2,490 | |
| | 南相馬市 | 陸土 | 土壌 | 3月27日 13:25 | 10,100 | 1,520 | |
| | 南相馬市 | 陸土 | 土壌 | 3月28日 13:27 | 7,730 | 1,330 | |
| | 南相馬市 | 陸土 | 土壌 | 3月29日 13:30 | 9,010 | 2,200 | |
| | 南相馬市 | 陸土 | 土壌 | 3月30日 14:45 | 14,900 | 3,300 | |
| | 南相馬市 | 陸土 | 土壌 | 3月31日 13:15 | 7,980 | 2,850 | |
| | 南相馬市 | 陸土 | 土壌 | 4月1日 13:40 | 10,200 | 2,900 | |
| | 南相馬市 | 陸土 | 土壌 | 4月2日 13:17 | 8,210 | 2,410 | |
| | 南相馬市 | 陸土 | 土壌 | 4月3日 12:35 | 4,730 | 1,810 | |
| | 南相馬市 | 陸土 | 土壌 | 4月4日 12:20 | 14,800 | 4,770 | |
| 南相馬市 | 陸土 | 土壌 | 4月5日 13:05 | 2,770 | 621 | | |
| 南相馬市 | 陸土 | 土壌 | 4月6日 13:03 | 1,860 | 425 | | |
| 南相馬市 | 陸土 | 土壌 | 4月7日 12:48 | 1,430 | 450 | | |
| [2-5] (約40km南西) | 小野町 | 陸土 | 土壌 | 3月18日 12:30 | 8,170 | 2,260 | |
| | 小野町 | 陸土 | 土壌 | 3月19日 12:15 | 14,100 | 4,630 | |
| | 小野町 | 陸土 | 土壌 | 3月20日 13:50 | 10,300 | 3,020 | |
| | 小野町 | 陸土 | 土壌 | 3月21日 13:40 | 4,830 | 910 | |
| | 小野町 | 陸土 | 土壌 | 3月22日 11:40 | 3,220 | 466 | |
| | 小野町 | 陸土 | 土壌 | 3月23日 12:50 | 6,430 | 1,590 | |
| | 小野町 | 陸土 | 土壌 | 3月24日 13:18 | 2,830 | 747 | |
| | 小野町 | 陸土 | 土壌 | 3月25日 11:39 | 3,000 | 800 | |
| | 小野町 | 陸土 | 土壌 | 3月26日 11:50 | 1,510 | 159 | |
| | 小野町 | 陸土 | 土壌 | 3月27日 11:10 | 2,140 | 158 | |
| | 小野町 | 陸土 | 土壌 | 3月28日 11:25 | 505 | 59 | |
| | 小野町 | 陸土 | 土壌 | 3月29日 11:30 | 2,290 | 161 | |
| | 小野町 | 陸土 | 土壌 | 3月30日 11:02 | 2,230 | 947 | |
| | 小野町 | 陸土 | 土壌 | 3月31日 11:10 | 1,690 | 342 | |
| | 小野町 | 陸土 | 土壌 | 4月1日 10:50 | 1,450 | 281 | |
| | 小野町 | 陸土 | 土壌 | 4月2日 10:40 | 1,390 | 600 | |
| | 小野町 | 陸土 | 土壌 | 4月3日 10:22 | 1,280 | 671 | |
| 小野町 | 陸土 | 土壌 | 4月4日 10:17 | 791 | 139 | | |
| 小野町 | 陸土 | 土壌 | 4月5日 10:48 | 1,410 | 1,040 | | |
| 小野町 | 陸土 | 土壌 | 4月6日 10:35 | 650 | 240 | | |
| 小野町 | 陸土 | 土壌 | 4月7日 10:49 | 984 | 593 | | |

| 採取地点 | 市町村名 | 試料名 | 種類 又は部位 | 採取日時 | 放射能濃度(Bq/kg) | | 備考 |
|-------------------|------------------|-----|------------|-------------|------------------|-------------------|--------|
| | | | | | ¹³¹ I | ¹³⁷ Cs | |
| [2-6] (約45km南) | いわき市 | 陸土 | 土壌 | 3月19日 13:15 | 12,600 | 288 | |
| | いわき市 | 陸土 | 土壌 | 3月20日 15:17 | 14,600 | 460 | |
| | いわき市 | 陸土 | 土壌 | 3月21日 15:10 | 30,700 | 1,220 | |
| | いわき市 | 陸土 | 土壌 | 3月22日 13:50 | 1,960 | 1,290 | |
| | いわき市 | 陸土 | 土壌 | 3月23日 14:20 | 32,600 | 840 | |
| | いわき市 | 陸土 | 土壌 | 3月24日 15:00 | 27,100 | 951 | |
| | いわき市 | 陸土 | 土壌 | 3月25日 13:45 | 23,900 | 519 | |
| | いわき市 | 陸土 | 土壌 | 3月26日 13:50 | 41,100 | 875 | |
| | いわき市 | 陸土 | 土壌 | 3月27日 12:30 | 25,100 | 849 | |
| | いわき市 | 陸土 | 土壌 | 3月28日 12:50 | 11,500 | 465 | |
| | いわき市 | 陸土 | 土壌 | 3月29日 13:05 | 15,700 | 617 | |
| | いわき市 | 陸土 | 土壌 | 3月30日 12:30 | 1,420 | ND | |
| | いわき市 | 陸土 | 土壌 | 3月31日 12:51 | 8,370 | 150 | |
| | いわき市 | 陸土 | 土壌 | 4月1日 12:17 | 1,540 | 50 | |
| | いわき市 | 陸土 | 土壌 | 4月2日 12:04 | 12,600 | 540 | |
| | [2-7] (約3.5km北西) | 川俣町 | 陸土 | 土壌 | 3月25日 15:05 | 112,000 | 21,800 |
| 川俣町 | | 陸土 | 土壌 | 3月26日 13:59 | 100,000 | 21,900 | |
| 川俣町 | | 陸土 | 土壌 | 3月27日 13:47 | 50,800 | 7,350 | |
| 川俣町 | | 陸土 | 土壌 | 3月28日 13:39 | 39,800 | 4,330 | |
| 川俣町 | | 陸土 | 土壌 | 3月29日 14:50 | 61,800 | 23,400 | |
| 川俣町 | | 陸土 | 土壌 | 3月30日 14:00 | 42,600 | 7,750 | |
| 川俣町 | | 陸土 | 土壌 | 3月31日 13:40 | 14,700 | 949 | |
| 川俣町 | | 陸土 | 土壌 | 4月1日 14:22 | 26,400 | 3,900 | |
| 川俣町 | | 陸土 | 土壌 | 4月2日 13:28 | 19,400 | 5,340 | |
| 川俣町 | | 陸土 | 土壌 | 4月3日 13:20 | 43,000 | 22,000 | |
| 川俣町 | | 陸土 | 土壌 | 4月4日 13:23 | 65,900 | 38,500 | |
| 川俣町 | | 陸土 | 土壌 | 4月5日 13:40 | 39,300 | 16,300 | |
| [2-8] (約5.0km北西) | 伊達市 | 陸土 | 土壌 | 3月24日 12:10 | 41,200 | 6,850 | |
| | 伊達市 | 陸土 | 土壌 | 3月25日 16:15 | 20,800 | 3,790 | |
| | 伊達市 | 陸土 | 土壌 | 3月26日 15:13 | 16,000 | 3,740 | |
| | 伊達市 | 陸土 | 土壌 | 3月27日 14:54 | 16,900 | 3,070 | |
| | 伊達市 | 陸土 | 土壌 | 3月28日 14:34 | 22,300 | 5,320 | |
| | 伊達市 | 陸土 | 土壌 | 3月29日 15:50 | 25,700 | 5,800 | |
| | 伊達市 | 陸土 | 土壌 | 3月30日 16:05 | 20,500 | 3,360 | |
| | 伊達市 | 陸土 | 土壌 | 3月31日 14:25 | 27,200 | 6,740 | |
| | 伊達市 | 陸土 | 土壌 | 4月1日 15:12 | 27,000 | 6,030 | |
| | 伊達市 | 陸土 | 土壌 | 4月2日 14:27 | 21,100 | 6,100 | |
| | 伊達市 | 陸土 | 土壌 | 4月3日 14:11 | 25,800 | 8,510 | |
| | 伊達市 | 陸土 | 土壌 | 4月4日 14:15 | 8,270 | 2,640 | |
| | 伊達市 | 陸土 | 土壌 | 4月5日 14:25 | 18,900 | 7,180 | |
| | 伊達市 | 陸土 | 土壌 | 4月6日 13:40 | 3,870 | 494 | |
| [2-9] (約4.5km西北西) | 二本松市 | 陸土 | 土壌 | 3月25日 11:35 | 32,900 | 9,330 | |
| | 二本松市 | 陸土 | 土壌 | 3月26日 10:14 | 39,000 | 16,900 | |
| | 二本松市 | 陸土 | 土壌 | 3月27日 10:26 | 49,300 | 22,700 | |
| | 二本松市 | 陸土 | 土壌 | 3月28日 10:13 | 34,100 | 15,700 | |
| | 二本松市 | 陸土 | 土壌 | 3月29日 11:45 | 36,400 | 21,100 | |
| | 二本松市 | 陸土 | 土壌 | 3月30日 10:35 | 24,000 | 14,800 | |
| | 二本松市 | 陸土 | 土壌 | 3月31日 10:50 | 24,400 | 14,200 | |
| | 二本松市 | 陸土 | 土壌 | 4月1日 11:05 | 17,800 | 10,500 | |
| | 二本松市 | 陸土 | 土壌 | 4月2日 10:05 | 5,010 | 12,700 | |
| | 二本松市 | 陸土 | 土壌 | 4月3日 10:04 | 21,100 | 15,500 | |
| | 二本松市 | 陸土 | 土壌 | 4月4日 10:02 | 20,300 | 19,200 | |
| | 二本松市 | 陸土 | 土壌 | 4月5日 10:35 | 17,800 | 15,800 | |
| | 二本松市 | 陸土 | 土壌 | 4月6日 10:13 | 12,000 | 8,000 | |
| [2-10] (約5.0km北) | 新地町 | 陸土 | 土壌 | 3月25日 16:20 | 44 | 3,740 | |
| [4-1] (約80km南西) | 白河市 | 陸土 | 土壌 | 4月7日 15:00 | 1,850 | 1,660 | |
| [4-2] (約60km西) | 須賀川市 | 陸土 | 土壌 | 4月7日 13:10 | 1,450 | 1,600 | |
| [4-3] (約60km西) | 大玉村 | 陸土 | 土壌 | 4月7日 11:10 | 3,770 | 3,310 | |
| [4-4] (約70km南西) | 泉崎村 | 陸土 | 土壌 | 4月7日 14:15 | 3,670 | 2,990 | |
| [4-4] (約70km南西) | 泉崎村 | 陸土 | 土壌 | 4月7日 14:10 | 1,830 | 1,390 | |
| (参考) | | | | | | | |
| [2-11] (約5km南西) | 大熊町 | 陸土 | 土壌 | 3月31日 13:00 | 423,000 | 98,100 | |

上記測定結果は政府現地対策本部が、福島県に依頼し、その結果を入手したものの。

福島第一原子力発電所周辺のダスト等試料採取場所




(参考)ダストサンプリング

吸引ポンプによりろ紙に空気を通過させ空気中のダストをろ紙にサンプリングする。



<ダストサンプラ※1>
大気を一定時間吸引

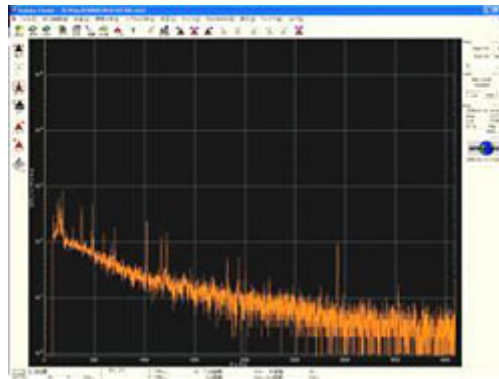


<ろ紙>

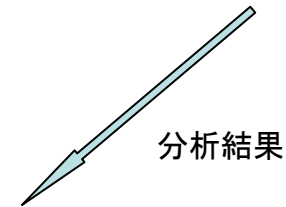
吸引した大気中に含まれる
放射性物質が付着



<ゲルマニウム半導体検出器※2>
ろ紙に付着した放射性物質を分析



<ガンマ線スペクトロメリー※2>
試料中に含まれる放射能が求まる



※1: 写真: 株式会社千代田テクノル アイソトープ事業部ホームページより
※2: 写真: 財団法人日本分析センター ホームページより