

ダストサンプリングの測定結果 (1 / 2)

: 枠内は新規追加データ。

平成23年4月5日10時00分現在
文部科学省

測定試料採取点	採取日時	放射能濃度 (Bq/m ³)		空間線量率 (μSv/h)	備考	
		¹³¹ I	¹³⁷ Cs			
【1-1】(約45km北西)	3月23日 10:45 ~ 10:55	4.0	1.2	5.5	[3]	
【1-2】(約40km北西)	3月23日 10:50 ~ 11:10	5.2	<1.2	9.0	[36]	
【1-3】(約30km西北西)	3月23日 13:54 ~ 14:17	8.0	<1.4	9.4	[21]	
【1-4】(約35km西)	3月23日 12:40 ~ 13:02	2.8	<1.1	2.3	[15]	
【1-4】(約35km西)1回目	3月24日 10:58 ~ 11:09	3.1	<0.99	2		
【1-4】(約35km西)2回目	3月24日 11:58 ~ 12:09	2.4	1.3	2.8		
【1-4】(約35km西)3回目	3月24日 12:58 ~ 13:09	2.5	<1.2	2.5		
【1-4】(約35km西)4回目	3月24日 13:58 ~ 14:09	2.2	1.6	2.2		
【1-4】(約35km西)5回目	3月24日 14:58 ~ 15:09	2.8	<1.2	2.5		
【1-4】(約35km西)6回目	3月24日 15:58 ~ 16:09	2.1	<1.0	2.2		
【1-5】(約25km南) 走行測定1回目	3月23日 13:15 ~ 13:58	530.0	6.6	5.5 ~ 14.0	[71]	
【1-5】(約25km南) 走行測定2回目	3月23日 14:30 ~ 15:10	180.0	2.3	5.5 ~ 14.0		
【1-5】(約25km南) 走行測定3回目	3月23日 15:20 ~ 15:59	110.0	2.1	5.5 ~ 14.0		
【1-5】(約25km南) 走行測定1回目	3月24日 10:06 ~ 10:44	5.9	<0.66	5.6		
【1-5】(約25km南) 走行測定2回目	3月24日 10:53 ~ 11:33	9.2	<0.71	5.6		
【1-5】(約25km南) 走行測定3回目	3月24日 11:44 ~ 12:26	12.0	1.1	5.6		
【1-5】(約25km南) 走行測定	3月25日 11:51 ~ 12:38	43.0	2.0	4.1 ~ 5.5		
【1-5】(約25km南)1回目	3月25日 13:12 ~ 13:42	23.0	1.4	2		
【1-5】(約25km南)2回目	3月25日 14:12 ~ 14:42	19.0	1.3	2.8		
【1-5】(約25km南)3回目	3月25日 15:12 ~ 15:42	24.0	2.5	2.5		
【1-5】(約25km南)4回目	3月25日 16:12 ~ 16:42	10.0	1.3	2.2		
【1-5】(約25km南)1回目	3月26日 12:47 ~ 13:21	13.0	1.3	3.9		
【1-5】(約25km南)2回目	3月26日 14:21 ~ 14:57	10.0	1.5	3.9		
【1-5】(約25km南) 走行測定1回目	3月27日 12:36 ~ 13:26	20.0	0.8	2.8 ~ 3.8		
【1-5】(約25km南)1回目	3月27日 13:58 ~ 14:33	7.1	<0.98	3.8		
【1-5】(約25km南)2回目	3月27日 15:33 ~ 16:08	6.6	<1.0	3.8		
【1-5】(約25km南)3回目	3月27日 16:16 ~ 16:53	10.0	<1.1	3.8		
【1-5】(約25km南) 走行測定2回目	3月27日 14:43 ~ 15:18	5.5	1.2	2.8 ~ 3.8		
【1-5】(約25km南)1回目	3月28日 9:48 ~ 13:03	6.6	0.57	3.0		
【1-5】(約25km南)2回目	3月28日 13:23 ~ 14:07	54.0	8.0	3.0		
【1-5】(約25km南)3回目	3月28日 14:18 ~ 15:19	20.0	3.0	3.0		
【1-5】(約25km南)1回目	3月31日 12:22 ~ 13:12	24.0	4.5	2.1		
【1-5】(約25km南)2回目	3月31日 13:17 ~ 14:01	18.0	1.3	2.0		
【1-5】(約25km南)3回目	3月31日 14:06 ~ 14:50	13.0	1.0	1.9		
【1-5】(約25km南)4回目	3月31日 15:00 ~ 15:44	13.0	<0.79	2.0		
【1-7】(約40km北)1回目	3月25日 12:58 ~ 13:09	3.5	<0.99	3.2		[7]
【1-7】(約40km北)1回目	3月25日 13:58 ~ 14:09	4.3	1.6	3.2		
【1-7】(約40km北)1回目	3月25日 14:57 ~ 15:08	15.0	<0.98	3.2		
【1-7】(約40km北)1回目	3月25日 15:58 ~ 16:09	22.0	1.1	3.2		
【1-7】(約40km北)1回目	3月26日 11:27 ~ 11:38	2.9	1.0	1.5		
【1-7】(約40km北)1回目	3月26日 13:00 ~ 13:11	2.2	1.3	1.5		
【1-8】(約45km北)1回目	3月28日 13:00 ~ 16:00	19.0	3.2	0.6 ~ 1.2	[5]	

測定試料採取点	採取日時	放射能濃度 (Bq/m ³)		空間線量率 (μ Sv/h)	備考
		¹³¹ I	¹³⁷ Cs		
[2-1] (約40km北西)1回目	3月29日 12:50 ~ 13:45	4.2	0.73	7.0	[61]
[2-1] (約40km北西)2回目	3月29日 13:49 ~ 14:46	3.4	0.79	7.0	
[2-1] (約40km北西)3回目	3月29日 14:47 ~ 15:50	2.9	<0.74	7.0	
[2-1] (約40km北西)1回目	3月30日 11:15 ~ 11:35	4.8	<1.8	6.7	
[2-1] (約40km北西)2回目	3月30日 12:15 ~ 12:35	4.7	2.00	7.2	
[2-1] (約40km北西)3回目	3月30日 13:15 ~ 13:35	3.4	1.80	7.0	
[2-1] (約40km北西)4回目	3月30日 14:15 ~ 14:35	28.0	20.00	7.4	
[2-1] (約40km北西)5回目	3月30日 15:15 ~ 15:35	7.7	1.90	7.5	
[2-4] (約25km北)1回目	3月29日 11:17 ~ 12:15	75.0	46.0	1.7	
[2-4] (約25km北)2回目	3月29日 12:15 ~ 13:15	29.0	34.0	0.4	
[2-4] (約25km北)3回目	3月29日 13:15 ~ 14:15	32.0	23.0	0.6	
[2-4] (約25km北)4回目	3月29日 14:15 ~ 15:00	29.0	25.0	0.5	
[2-4] (約25km北)1回目	3月30日 11:09 ~ 11:29	1.8	0.5	0.0	
[2-4] (約25km北)2回目	3月30日 12:10 ~ 12:30	1.6	0.5	0.8	
[2-4] (約25km北)3回目	3月30日 13:10 ~ 13:30	1.2	0.4	0.2	
[2-4] (約25km北)4回目	3月30日 14:10 ~ 14:30	1.5	0.5	0.3	
[2-4] (約25km北)5回目	3月30日 15:10 ~ 15:30	1.1	<0.49	0.6	
[2-4] (約25km北)1回目	4月1日 12:33 ~ 12:48	1.5	1.0	1.2	
[2-4] (約25km北)2回目	4月1日 13:33 ~ 13:55	2.2	0.85	1.2	
[2-4] (約25km北)3回目	4月1日 14:33 ~ 14:53	1.9	<0.7	1.2	
[2-4] (約25km北)4回目	4月1日 15:33 ~ 15:53	1.7	1.0	1.2	[46]
[2-7] (約35km北西)	3月29日 12:00 ~ 13:00	0.95	0.59	8.0	
[2-7] (約35km北西)	3月29日 13:00 ~ 14:00	0.66	<0.70	8.0	
[2-7] (約35km北西)	3月29日 14:00 ~ 15:00	0.75	<0.76	8.0	
[2-7] (約35km北西)	3月29日 15:00 ~ 16:00	0.90	<0.58	8.0	
[2-7] (約35km北西)	3月29日 16:00 ~ 17:00	0.69	<0.59	8.0	
[2-7] (約35km北西)1回目	3月30日 12:11 ~ 12:31	1.9	1.0	13.9	
[2-7] (約35km北西)2回目	3月30日 13:11 ~ 13:33	1.3	1.0	15.2	
[2-7] (約35km北西)3回目	3月30日 14:11 ~ 14:32	89.0	91.0	14.6	
[2-7] (約35km北西)4回目	3月30日 15:11 ~ 15:32	180.0	140.0	15.0	[33]
[3-1] (約30km北西)1回目	3月24日 11:20 ~ 11:41	43.0	2.0	30	
[3-1] (約30km北西)2回目	3月24日 12:20 ~ 12:40	3.3	<0.98	30	
[3-1] (約30km北西)3回目	3月24日 13:20 ~ 13:42	3.8	<1.2	30	
[3-1] (約30km北西)4回目	3月24日 14:20 ~ 14:42	3.8	1.5	30	
[3-1] (約30km北西)5回目	3月24日 15:20 ~ 15:42	3.3	1.7	30	
[3-1] (約30km北西)1回目	3月26日 11:38 ~ 12:00	5.8	4.8	26	
[3-1] (約30km北西)2回目	3月26日 13:18 ~ 13:39	5.2	2.2	26	
[3-1] (約30km北西)1回目	3月28日 11:31 ~ 11:52	2.6	1.8	26	
[3-1] (約30km北西)2回目	3月28日 12:53 ~ 13:15	2.7	<1.2	26	
[3-1] (約30km北西)1回目	3月29日 11:18 ~ 11:40	2.4	1.1	18.9	
[3-1] (約30km北西)2回目	3月29日 13:23 ~ 13:50	1.9	<1.0	-	
[76] (約20km南西)1回目	4月2日 11:22 ~ 11:47	4.5	1.1	1.0	
[76] (約20km南西)2回目	4月2日 11:54 ~ 12:36	2.0	<0.39	1.0	
[76] (約20km南西)3回目	4月2日 12:42 ~ 13:47	1.3	0.45	1.0	
[76] (約20km南西)4回目	4月2日 13:50 ~ 14:56	1.6	<0.33	1.0	
[76] (約20km南西)5回目	4月2日 14:59 ~ 16:03	1.6	<0.33	1.0	
[76] (約20km南西)1回目	4月3日 11:35 ~ 12:34	2.1	0.56	0.7	
[76] (約20km南西)2回目	4月3日 12:36 ~ 13:35	1.4	<0.31	0.7	
[76] (約20km南西)3回目	4月3日 13:38 ~ 14:37	2.4	<0.39	0.7	
[76] (約20km南西)1回目	4月4日 12:00 ~ 13:00	1.3	1.60	0.8	
[76] (約20km南西)2回目	4月4日 13:08 ~ 13:57	2.0	1.10	0.8	
[76] (約20km南西)3回目	4月4日 14:01 ~ 14:50	2.3	0.94	0.8	

備考欄の番号は、モニタリングカーによる測定箇所を示す。
空間線量率は、別途発表済み。

ダストサンプリングの測定結果 (2 / 2)

: 枠内は新規追加データです。太字下線は訂正箇所。

採取地点	採取日時	放射能濃度 (Bq/m ³)		空間線量率 (μ Sv/h)
		¹³¹ I	¹³⁷ Cs	
【1】(約60km北西)	3月19日 18:30 ~ 18:50	1.22	ND	7.2
	3月20日 18:30 ~ 18:50	203.00	32.20	5.0
	3月21日 18:30 ~ 18:50	2.50	ND	4.5
	3月22日 18:30 ~ 18:50	3.06	ND	5.2
	3月23日 19:38 ~ 19:58	3.69	1.20	4.0
	3月24日 18:30 ~ 18:55	ND	ND	3.6
	3月25日 19:10 ~ 19:20	24.00	14.20	2.5
	3月26日 18:30 ~ 18:40	1.75	ND	2.5
	3月27日 18:30 ~ 18:50	0.87	ND	3.5
	3月28日 18:33 ~ 18:43	1.13	ND	3.2
	3月29日 18:30 ~ 18:50	1.56	ND	2.1
	3月30日 18:40 ~ 19:00	0.91	ND	2.0
	3月31日 18:30 ~ 18:45	2.34	0.56	2.6
	4月1日 18:30 ~ 18:40	2.92	1.28	2.7
	4月2日 18:37 ~ 18:50	2.36	0.52	1.9
4月3日 18:30 ~ 18:40	1.86	ND	2.0	
【2-1】(約40km北西)	3月21日 13:00 ~ 13:20	12.80	2.37	4.1
	3月22日 12:26 ~ 12:46	5.87	ND	4.2
	3月23日 12:50 ~ 13:10	2.99	ND	16.8
	3月24日 13:30 ~ 13:50	5.80	1.51	10.0
	3月25日 12:45 ~ 13:05	5.87	ND	12.3
	3月26日 12:26 ~ 12:46	5.39	1.33	7.8
	3月27日 12:06 ~ 12:26	2.22	ND	11.2
	3月28日 12:05 ~ 12:25	1.66	ND	9.6
	3月29日 12:07 ~ 12:27	2.42	6.79	9.2
	3月30日 13:22 ~ 13:42	3.47	LTD	8.5
	3月31日 11:50 ~ 12:10	1.74	LTD	8.0
	4月1日 12:00 ~ 12:20	1.78	1.69	7.7
	4月2日 11:46 ~ 12:06	0.84	ND	8.6
	4月3日 11:18 ~ 11:38	ND	0.78	7.7
【2-2】(約45km北西)	3月22日 11:10 ~ 11:30	10.50	ND	7.8
	3月23日 11:31 ~ 11:51	1.47	ND	6.0
	3月24日 11:20 ~ 11:40	1.47	ND	2.0
	3月25日 11:25 ~ 11:45	2.15	ND	7.5
	3月26日 11:10 ~ 11:30	1.19	ND	4.3
	3月27日 10:50 ~ 11:10	2.97	ND	5.5
	3月28日 11:00 ~ 11:20	1.66	0.87	5.5
	3月29日 11:30 ~ 11:23	1.10	2.02	4.8
	3月30日 11:37 ~ 11:57	1.38	1.11	4.6
	3月31日 10:40 ~ 11:00	1.36	ND	4.8
	4月1日 10:40 ~ 11:00	ND	LTD	3.3
	4月2日 10:31 ~ 10:51	ND	ND	3.2
	4月3日 10:12 ~ 10:32	ND	ND	3.7

採取地点	採取日時	放射能濃度 (Bq/m ³)		空間線量率 (μ Sv/h)
		¹³¹ I	¹³⁷ Cs	
【2-3】(約40km西)	3月21日 12:30 ~ 12:50	3.74	ND	0.9
	3月22日 11:32 ~ 11:52	3.92	ND	2.2
	3月23日 11:50 ~ 12:10	1.75	ND	1.0
	3月24日 12:12 ~ 12:32	0.97	ND	-
	3月25日 13:33 ~ 13:53	37.00	1.45	0.8
	3月26日 11:52 ~ 12:12	1.77	ND	0.8
	3月27日 11:48 ~ 12:08	1.07	ND	0.8
	3月28日 11:39 ~ 11:59	ND	ND	0.4
	3月29日 13:44 ~ 13:54	2.29	0.63	0.7
	3月30日 12:25 ~ 12:35	1.59	ND	0.5
	3月31日 12:05 ~ 12:15	2.07	ND	0.5
	4月1日 12:11 ~ 12:31	ND	ND	0.3
	4月2日 11:24 ~ 11:44	LTD	ND	0.3
	4月3日 11:18 ~ 11:38	ND	ND	0.3
【2-4】(約25km北)	3月21日 14:20 ~ 14:40	13.20	0.74	2.8
	3月22日 13:35 ~ 13:55	3.81	ND	1.8
	3月23日 14:10 ~ 14:30	2.62	ND	1.1
	3月24日 14:55 ~ 15:15	193.00	2.94	1.2
	3月25日 14:20 ~ 14:40	16.10	ND	0.7
	3月26日 13:57 ~ 14:17	2.62	ND	1.3
	3月27日 13:38 ~ 13:58	1.31	ND	1.4
	3月28日 13:30 ~ 13:50	16.40	2.80	0.7
	3月29日 13:30 ~ 13:50	63.40	38.60	1.0
	3月30日 14:50 ~ 15:10	ND	LTD	0.0 ~ 1.3
	3月31日 13:20 ~ 13:40	5.02	1.63	1.4
	4月1日 13:40 ~ 14:00	2.66	LTD	1.2
	4月2日 13:14 ~ 13:34	0.80	ND	1.2
	4月3日 12:38 ~ 12:58	LTD	ND	1.0
【2-5】(約40km南西)	3月20日 13:57 ~ 14:17	24.00	1.75	0.6
	3月21日 13:37 ~ 13:57	2.69	ND	0.5
	3月22日 12:32 ~ 12:52	6.29	ND	0.4
	3月23日 12:50 ~ 13:10	1.86	ND	0.5
	3月24日 13:21 ~ 13:41	1.19	ND	-
	3月25日 13:35 ~ 13:55	12.40	ND	0.4
	3月26日 11:55 ~ 12:15	ND	ND	0.6
	3月27日 11:05 ~ 11:25	1.04	ND	0.5
	3月28日 11:25 ~ 11:45	0.82	ND	-
	3月29日 11:25 ~ 11:45	0.89	ND	0.3
	3月30日 11:00 ~ 11:20	ND	ND	0.3
	3月31日 11:07 ~ 11:27	ND	ND	0.3
	4月1日 10:49 ~ 11:09	0.74	ND	0.3
	4月2日 10:42 ~ 11:02	LTD	ND	0.3
4月3日 10:21 ~ 10:41	ND	ND	0.3	

採取地点	採取日時	放射能濃度 (Bq/m ³)		空間線量率 (μ Sv/h)
		¹³¹ I	¹³⁷ Cs	
【2-6】(約4.5km南)	3月20日 15:25 ~ 15:45	6.89	ND	0.6
	3月21日 15:00 ~ 15:20	28.90	ND	1.5
	3月22日 14:00 ~ 14:20	17.00	ND	0.6
	3月23日 14:15 ~ 14:35	6.93	ND	1.0
	3月24日 15:12 ~ 15:32	8.25	ND	1.4
	3月25日 13:47 ~ 14:07	40.60	ND	1.1
	3月27日 12:30 ~ 12:50	1.55	ND	0.8
	3月28日 13:10 ~ 13:30	3.56	ND	0.3
	3月29日 12:55 ~ 13:15	2.68	ND	0.7
	3月30日 12:32 ~ 12:52	4.59	1.56	0.3
	3月31日 12:42 ~ 13:02	1.65	ND	0.7
	4月1日 12:16 ~ 12:36	1.00	ND	0.8
	4月2日 12:02 ~ 12:22	47.3	5.93	1.4
	4月3日 11:42 ~ 12:02	LTD	ND	0.4
【2-7】(約3.5km北西)	3月25日 15:05 ~ 15:22	555.00	12.40	12.0
	3月26日 14:06 ~ 14:26	1.54	ND	8.8
	3月27日 13:51 ~ 14:11	1.02	ND	8.7
	3月28日 13:39 ~ 13:59	2.14	ND	8.4
	3月29日 15:02 ~ 15:12	3.51	1.46	8.0
	3月30日 14:05 ~ 14:15	1.33	0.89	13.9 ~ 15.4
	3月31日 13:35 ~ 13:45	2.49	1.38	6.9
	4月1日 14:13 ~ 14:33	LTD	ND	6.5
	4月2日 13:22 ~ 13:42	LTD	ND	6.5
	4月3日 13:12 ~ 13:32	ND	ND	6.1
【2-8】(約5.0km北西)	3月24日 12:05 ~ 12:25	2.71	ND	-
	3月25日 16:13 ~ 16:33	34.00	ND	-
	3月26日 15:15 ~ 15:35	ND	ND	-
	3月27日 14:52 ~ 15:12	ND	ND	-
	3月28日 14:38 ~ 14:58	ND	ND	-
	3月29日 15:59 ~ 16:09	1.60	ND	1.6
	3月30日 16:05 ~ 16:15	2.09	0.77	-
	3月31日 14:25 ~ 14:35	1.04	LTD	-
	4月1日 15:09 ~ 15:29	ND	ND	-
	4月2日 14:18 ~ 14:38	ND	ND	-
	4月3日 14:07 ~ 14:27	ND	ND	-
【2-9】(約4.5km西北西)	3月25日 11:32 ~ 11:52	8.67	ND	-
	3月26日 10:10 ~ 10:30	7.98	ND	-
	3月27日 10:28 ~ 10:48	ND	ND	-
	3月28日 10:12 ~ 10:32	0.78	ND	-
	3月29日 11:56 ~ 12:06	2.53	0.59	-
	3月30日 11:00 ~ 11:10	1.54	ND	-
	3月31日 10:40 ~ 10:50	1.34	0.92	-
	4月1日 10:52 ~ 11:12	ND	ND	-
	4月2日 9:59 ~ 10:19	ND	ND	-
4月3日 10:00 ~ 10:20	ND	ND	-	
【2-10】(約5.0km北)	3月25日 16:25 ~ 16:45	33.60	0.84	-

上記測定結果は政府現地対策本部が、福島県に依頼し、その結果を入手したものです。

土壌モニタリング結果



: 枠内は新規追加データです。太字下線は訂正箇所。

測定試料採取点	採取日時	放射能濃度 (Bq/kg)		空間線量率 (μ Sv/h)	備考
		¹³¹ I	¹³⁷ Cs		
[1-1] (約45km北西)	3月31日 11:19	29,000	9,400	4.8	[3]
[1-1] (約45km北西)	4月1日 10:18	11,000	2,900	3.3	[3]
[1-1] (約45km北西)	4月2日 10:59	25,000	9,000	2.8	[3]
[1-2] (約40km北西)	4月3日 9:52	41,000	21,000	5.4	[36]
[13] (約40km西)	4月1日 11:58	3,300	1,200	0.5	[13]
[2] (約55km北西)	3月31日 10:20	48,000	15,000	4.1	[2]
[2] (約55km北西)	3月31日 14:35	16,000	6,300	2.1	[2]
[2] (約55km北西)	4月1日 9:22	31,000	8,800	3.8	[2]
[2] (約55km北西)	4月1日 9:42	13,000	5,700	3.8	[2]
[2] (約55km北西)	4月2日 9:33	53,000	20,000	3.5	[2]
[2-4] (約25km北)	4月3日 11:57	7,300	3,600	1.0	[80]
[2-4] (約25km北)	4月4日 12:09	4,400	2,500	1.0	[80]
[3-1] (約30km北西)	3月23日 11:10	200,000	45,000	103.0	[33]
[3-1] (約30km北西)	3月25日 14:45	251,000	60,100	27.0	[33]
[3-1] (約30km北西)	3月25日 14:45	341,000 ^{*1}	68,500 ^{*1}	27.0	[33]
[3-1] (約30km北西)	3月26日 10:55	15,000	3,000	26.0	[33]
[3-1] (約30km北西)	3月27日 12:15	93,000	29,000	20.0	[33]
[3-1] (約30km北西)	3月28日 11:18	110,000	36,000	43.0	[33]
[3-1] (約30km北西)	3月29日 11:18	220,000	65,000	18.9	[33]
[3-1] (約30km北西)	3月30日 11:30	190,000	70,000	17.3	[33]
[3-1] (約30km北西)	3月31日 11:23	160,000	67,000	18.2	[33]
[3-1] (約30km北西)	4月1日 11:36	130,000	40,000	18.2	[33]
[3-1] (約30km北西)	4月2日 12:10	61,000	6,200	21.0	[33]
[3-1] (約30km北西)	4月3日 11:11	69,000	18,000	21.3	[33]
[3-2] (約30km北西)	3月23日 13:17	92,000	15,000	15.0	[34]
[3-3] (約35km西)	3月23日 12:50	11,000	3,300	2.3	[15]
[3-3] (約35km西)	3月24日 12:58	4,900	220	2.5	[15]
[3-4] (約40km北西)	3月23日 11:08	33,000	8,600	2.8	[11]
[3-5] (約50km北西)	3月23日 10:30	4,200	770	2.8	[4]
[3-6] (約30km西北西)	3月23日 14:00	70,000	12,000	9.4	[21]
[3-6] (約30km西北西)	3月26日 15:33	13,000	2,900	6.5	[21]
[3-6] (約30km西北西)	3月28日 11:03	14,000	4,600	5.3	[21]
[3-6] (約30km西北西)	3月29日 11:34	25,000	7,100	-	[21]
[3-7] (約25km南)	3月23日 13:00	69,000	2,600	14.0	[71]
[3-8] (約25km南)	3月23日 16:22	140,000	2,900	14.0	[71]
[3-9] (約45km北)	3月25日 11:24	6,900	1,600	2.7	[5]
[3-9] (約45km北)	3月26日 10:48	6,900	1,600	1.0	[5]
[3-9] (約45km北)	3月26日 12:30	110,000	2,800	1.0	[5]
[3-9] (約45km北)	3月28日 13:00	12,000	4,100	0.6 ~ 1.2	[5]
[3-10] (約35km北)	3月25日 12:18	11,000	3,300	3.7	[6]
[3-10] (約35km北)	3月26日 11:12	14,000	3,800	1.5	[6]
[3-10] (約35km北)	3月28日 10:32	11,000	3,600	1.2	[6]
[3-10] (約35km北)	3月29日 15:20	8,400	3,200	1.3	[6]
[3-10] (約35km北)	3月30日 15:54	6,100	2,000	1.4	[6]
[3-10] (約35km北)	3月31日 12:18	9,600	4,700	1.3	[6]
[3-10] (約35km北)	4月1日 11:35	5,400	2,800	1.0	[6]
[3-10] (約35km北)	4月2日 12:49	7,800	4,400	1.0	[6]
[3-10] (約35km北)	4月3日 11:15	4,900	1,700	1.1	[6]
[3-10] (約35km北)	4月4日 11:18	5,500	4,300	1.2	[6]
[3-11] (約35km北)	3月25日 12:33	8,000	1,300	3.2	[7]
[3-11] (約35km北)	3月26日 11:33	13,000	4,300	1.5	[7]
[3-11] (約35km北)	3月28日 10:38	8,200	2,000	3.3	[7]
[3-12] (約30km西北西)	3月25日 14:13	29,000	627	30.5	[31]
[3-12] (約30km西北西)	3月26日 10:15	22,000	1,600	17.8	[31]
[3-12] (約30km西北西)	3月27日 11:30	120,000	27,000	25.0	[31]
[3-12] (約30km西北西)	3月28日 10:29	120,000	28,000	23.0	[31]

測定試料採取点	採取日時	放射能濃度 (Bq/kg)		空間線量率 (μ Sv/h)	備考
		^{131}I	^{137}Cs		
[3-12] (約30km西北西)	3月29日 9:59	710,000	220,000	18.3	[31]
[3-12] (約30km西北西)	3月30日 10:50	710,000	290,000	16.3	[31]
[3-12] (約30km西北西)	3月31日 10:45	50,000	15,000	-	[31]
[3-12] (約30km西北西)	4月1日 10:39	79,000	29,000	15.4	[31]
[3-12] (約30km西北西)	4月2日 11:42	21,000	5,400	14.0	[31]
[3-12] (約30km西北西)	4月3日 10:36	60,000	27,000	12.5	[31]
[3-13] (約30km北西)	3月25日 14:30	88,700	9,260	65.0	[32]
[3-13] (約30km北西)	3月26日 10:40	290,000	33,000	46.0	[32]
[3-13] (約30km北西)	3月27日 11:55	550,000	80,000	45.0	[32]
[3-13] (約30km北西)	3月28日 10:51	210,000	9,200	50.0	[32]
[3-13] (約30km北西)	3月29日 10:57	660,000	94,000	43.0	[32]
[3-13] (約30km北西)	3月30日 11:08	260,000	52,000	41.6	[32]
[3-13] (約30km北西)	3月31日 11:04	91,000	40,000	38.0	[32]
[3-13] (約30km北西)	4月1日 11:01	250,000	130,000	36.2	[32]
[3-13] (約30km北西)	4月2日 11:55	120,000	35,000	34.0	[32]
[3-13] (約30km北西)	4月3日 10:56	280,000	110,000	32.7	[32]
[3-14] (約40km北西)	3月25日 15:35	73,000	18,000	7.0	[36]
[3-14] (約40km北西)	3月26日 19:30	49,000	9,300	7.8	[36]
[3-14] (約40km北西)	3月28日 9:15	65,000	21,000	8.0	[36]
[3-14] (約40km北西)	3月29日 9:41	63,000	21,000	6.0	[36]
[3-14] (約40km北西)	3月30日 10:18	71,000	24,000	5.6	[36]
[3-14] (約40km北西)	3月31日 10:21	59,000	28,000	5.3	[36]
[3-14] (約40km北西)	4月1日 10:11	54,000	23,000	5.7	[36]
[3-14] (約40km北西)	4月2日 11:20	54,000	26,000	5.1	[36]
[3-14] (約40km北西)	4月4日 9:52	6,600	3,300	5.2	[36]
[3-15] (約25km南)	3月25日 14:15	560	410	5.5	[71]
[3-15] (約25km南)	3月26日 12:55	31,000	1,800	3.9	[71]
[3-15] (約25km南)	3月28日 9:54	42,000	1,500	3.0	[71]
[3-16] (約45km北西)	3月28日 16:18	7,800	3,500	1.7	-
[37] (約50km北西)	4月1日 9:59	15,000	16,000	4.6	[37]
[37] (約50km北西)	4月2日 10:40	20,000	20,000	4.3	[37]
[72] (約30km南)	3月31日 12:00	18,000	1,500	1.5	[72]
[72] (約30km南)	4月1日 12:46	24,000	2,400	1.6	[72]
[72] (約30km南)	4月3日 13:33	22,000	2,200	1.2	[72]
[72] (約30km南)	4月4日 12:51	19,000	1,700	1.5	[72]
[73] (約35km南)	3月31日 12:39	13,000	1,100	1.3	[73]
[73] (約35km南)	4月1日 12:02	14,000	1,100	1.4	[73]
[73] (約35km南)	4月3日 12:57	9,900	1,400	1.2	[73]
[73] (約35km南)	4月4日 12:30	8,200	800	1.1	[73]
[74] (約35km南)	3月31日 13:18	4,300	330	0.5	[74]
[74] (約35km南)	4月1日 11:13	5,900	710	0.3	[74]
[74] (約35km南)	4月3日 11:51	3,700	410	0.4	[74]
[74] (約35km南)	4月4日 11:26	4,300	440	0.6	[74]
[75] (約45km南)	3月31日 14:03	14,000	650	0.7	[75]
[75] (約45km南)	4月1日 10:34	20,000	1,300	0.8	[75]
[75] (約45km南)	4月3日 11:19	14,000	1,200	0.4	[75]
[75] (約45km南)	4月4日 10:50	14,000	1,300	0.7	[75]
[76] (約20km南西)	4月4日 12:04	5,500	1,800	0.8	[76]
[83] (約20km北西)	3月30日 15:40	340,000	170,000	59.3	[83]

*1 通常は深さ5cm以内程度までを採取するが、参考として、深さ約5mm程度までを採取し、測定したものの備考欄の番号は、モニタリングカーによる測定箇所を示す。

環境試料の測定結果

: 枠内は新規追加データです。

採取地点	市町村名	試料名	種類 又は部位	採取日時	放射能濃度(Bq/kg)		空間線量率 (μ Sv/h)	備考
					¹³¹ I	¹³⁷ Cs		
[2-1] (約40km北西)	飯館村	雑草	葉菜	3月18日 12:20	2,520,000	1,800,000	30以上	
[2-1] (約40km北西)	飯館村	雑草	葉菜	3月19日 11:40	845,000	1,010,000	26.5	
[2-1] (約40km北西)	飯館村	雑草	葉菜	3月20日 12:40	2,540,000	2,650,000	25.8	
[2-1] (約40km北西)	飯館村	雑草	葉菜	3月21日 12:32	1,330,000	1,240,000	20.4	
[2-1] (約40km北西)	飯館村	雑草	葉菜	3月22日 12:00	1,110,000	1,600,000	15.3	
[2-1] (約40km北西)	飯館村	雑草	葉菜	3月23日 11:30	819,000	1,620,000	16.8	
[2-1] (約40km北西)	飯館村	雑草	葉菜	3月24日 13:05	805,000	1,050,000	13.2	
[2-1] (約40km北西)	飯館村	雑草	葉菜	3月25日 12:20	400,000	398,000	12.3	
[2-1] (約40km北西)	飯館村	雑草	葉菜	3月26日 12:00	1,030,000	2,870,000	10.2	
[2-1] (約40km北西)	飯館村	雑草	葉菜	3月27日 11:40	508,000	910,000	11.2	
[2-1] (約40km北西)	飯館村	雑草	葉菜	3月28日 11:50	381,000	480,000	9.6	
[2-1] (約40km北西)	飯館村	雑草	葉菜	3月29日 11:10	330,000	311,000	9.2	
[2-1] (約40km北西)	飯館村	雑草	葉菜	3月30日 12:25	576,000	1,890,000	8.5	
[2-1] (約40km北西)	飯館村	雑草	葉菜	3月31日 11:30	303,000	1,620,000	8.0	
[2-1] (約40km北西)	飯館村	雑草	葉菜	4月1日 11:30	219,000	725,000	7.7	
[2-1] (約40km北西)	飯館村	雑草	葉菜	4月2日 11:24	171,000	863,000	8.6	
[2-1] (約40km北西)	飯館村	雑草	葉菜	4月3日 10:55	301,000	1,420,000	7.7	
[2-2] (約45km北西)	川俣町	雑草	葉菜	3月18日 11:45	173,000	72,800	-	
[2-2] (約45km北西)	川俣町	雑草	葉菜	3月19日 11:00	184,000	65,100	-	
[2-2] (約45km北西)	川俣町	雑草	葉菜	3月20日 12:05	308,000	138,000	4.2	
[2-2] (約45km北西)	川俣町	雑草	葉菜	3月21日 12:03	315,000	120,000	3.5	
[2-2] (約45km北西)	川俣町	雑草	葉菜	3月22日 11:00	180,000	89,000	7.8	
[2-2] (約45km北西)	川俣町	雑草	葉菜	3月23日 11:30	170,000	73,700	5.5	
[2-2] (約45km北西)	川俣町	雑草	葉菜	3月23日 11:30	74,400	23,100	5.5	洗浄なし*1
[2-2] (約45km北西)	川俣町	雑草	葉菜	3月23日 11:30	46,200	16,000	5.5	洗浄あり*1
[2-2] (約45km北西)	川俣町	雑草	葉菜	3月24日 11:20	141,000	43,200	5.0	
[2-2] (約45km北西)	川俣町	雑草	葉菜	3月25日 11:30	155,000	53,000	7.5	
[2-2] (約45km北西)	川俣町	雑草	葉菜	3月26日 11:20	79,500	54,700	4.3	
[2-2] (約45km北西)	川俣町	雑草	葉菜	3月27日 10:45	50,000	32,900	5.5	
[2-2] (約45km北西)	川俣町	雑草	葉菜	3月28日 11:05	46,000	33,600	5.5	
[2-2] (約45km北西)	川俣町	雑草	葉菜	3月29日 11:00	71,900	67,900	4.8	
[2-2] (約45km北西)	川俣町	雑草	葉菜	3月30日 11:35	33,500	27,500	4.6	
[2-2] (約45km北西)	川俣町	雑草	葉菜	3月31日 10:35	33,000	34,100	4.8	
[2-2] (約45km北西)	川俣町	雑草	葉菜	4月1日 10:35	52,600	45,300	3.3	
[2-2] (約45km北西)	川俣町	雑草	葉菜	4月2日 10:34	34,100	36,200	3.2	
[2-2] (約45km北西)	川俣町	雑草	葉菜	4月3日 10:10	16,500	16,700	3.7	
[2-3] (約40km西)	田村市	雑草	葉菜	3月18日 11:35	36,000	40,100	1.6	
[2-3] (約40km西)	田村市	雑草	葉菜	3月19日 11:35	68,000	38,500	0.8	
[2-3] (約40km西)	田村市	雑草	葉菜	3月20日 12:40	75,700	50,000	0.7	
[2-3] (約40km西)	田村市	雑草	葉菜	3月21日 12:30	30,800	25,000	0.7	
[2-3] (約40km西)	田村市	雑草	葉菜	3月22日 11:30	43,200	25,000	1.4	
[2-3] (約40km西)	田村市	雑草	葉菜	3月23日 11:50	24,100	17,000	1.0	
[2-3] (約40km西)	田村市	雑草	葉菜	3月24日 11:35	29,400	32,600	0.5	
[2-3] (約40km西)	田村市	雑草	葉菜	3月25日 13:28	23,400	13,700	0.8	
[2-3] (約40km西)	田村市	雑草	葉菜	3月26日 11:35	33,100	10,700	0.6	
[2-3] (約40km西)	田村市	雑草	葉菜	3月27日 11:45	33,300	19,800	0.4	
[2-3] (約40km西)	田村市	雑草	葉菜	3月28日 11:36	37,000	22,400	0.7	
[2-3] (約40km西)	田村市	雑草	葉菜	3月29日 13:35	24,800	34,500	0.7	
[2-3] (約40km西)	田村市	雑草	葉菜	3月30日 12:30	18,600	18,800	0.5	
[2-3] (約40km西)	田村市	雑草	葉菜	3月31日 12:10	15,500	11,500	0.5	
[2-3] (約40km西)	田村市	雑草	葉菜	4月1日 12:21	15,800	17,200	0.3	
[2-3] (約40km西)	田村市	雑草	葉菜	4月2日 11:29	15,500	14,500	0.3	
[2-3] (約40km西)	田村市	雑草	葉菜	4月3日 11:28	9,640	6,140	0.3	
[2-4] (約25km北)	南相馬市	雑草	葉菜	3月18日 13:30	88,600	17,800	-	
[2-4] (約25km北)	南相馬市	雑草	葉菜	3月19日 13:00	455,000	24,900	-	
[2-4] (約25km北)	南相馬市	雑草	葉菜	3月20日 14:30	497,000	24,700	3.4	
[2-4] (約25km北)	南相馬市	雑草	葉菜	3月21日 14:07	289,000	13,400	2.8	
[2-4] (約25km北)	南相馬市	雑草	葉菜	3月22日 13:35	140,000	17,200	1.8	
[2-4] (約25km北)	南相馬市	雑草	葉菜	3月23日 14:10	185,000	17,200	1.1	
[2-4] (約25km北)	南相馬市	雑草	葉菜	3月24日 14:40	184,000	27,900	1.2	
[2-4] (約25km北)	南相馬市	雑草	葉菜	3月25日 14:20	217,000	18,800	0.7	
[2-4] (約25km北)	南相馬市	雑草	葉菜	3月26日 13:50	83,700	10,500	1.3	
[2-4] (約25km北)	南相馬市	雑草	葉菜	3月27日 13:25	161,000	39,900	1.4	
[2-4] (約25km北)	南相馬市	雑草	葉菜	3月28日 13:27	113,000	23,900	0.7	
[2-4] (約25km北)	南相馬市	雑草	葉菜	3月29日 13:30	109,000	17,000	1.0	
[2-4] (約25km北)	南相馬市	雑草	葉菜	3月30日 14:45	113,000	13,100	0.0~1.3	
[2-4] (約25km北)	南相馬市	雑草	葉菜	3月31日 13:15	65,100	20,600	1.4	
[2-4] (約25km北)	南相馬市	雑草	葉菜	4月1日 13:40	44,900	12,400	1.2	
[2-4] (約25km北)	南相馬市	雑草	葉菜	4月2日 13:13	89,200	28,400	0.5	
[2-4] (約25km北)	南相馬市	雑草	葉菜	4月3日 12:35	170,000	84,200	1.0	

採取地点	市町村名	試料名	種類 又は部位	採取日時	放射能濃度(Bq/kg)		空間線量率 (μ Sv/h)	備考
					^{131}I	^{137}Cs		
[2-5] (約40km南西)	小野町	雑草	葉菜	3月18日 12:35	181,000	28,300	0.9	
[2-5] (約40km南西)	小野町	雑草	葉菜	3月19日 12:15	201,000	73,800	0.7	
[2-5] (約40km南西)	小野町	雑草	葉菜	3月20日 13:50	36,900	11,700	0.6	
[2-5] (約40km南西)	小野町	雑草	葉菜	3月21日 13:40	20,300	11,200	0.4	
[2-5] (約40km南西)	小野町	雑草	葉菜	3月22日 12:40	32,000	8,120	0.5	
[2-5] (約40km南西)	小野町	雑草	葉菜	3月23日 12:50	22,300	10,300	0.5	
[2-5] (約40km南西)	小野町	雑草	葉菜	3月24日 13:18	29,700	4,900	0.4	
[2-5] (約40km南西)	小野町	雑草	葉菜	3月25日 11:30	21,800	8,040	0.4	
[2-5] (約40km南西)	小野町	雑草	葉菜	3月26日 11:50	25,800	5,150	0.6	
[2-5] (約40km南西)	小野町	雑草	葉菜	3月27日 11:10	18,600	4,970	0.5	
[2-5] (約40km南西)	小野町	雑草	葉菜	3月28日 11:25	16,700	4,550	-	
[2-5] (約40km南西)	小野町	雑草	葉菜	3月29日 11:30	16,700	3,770	0.3	
[2-5] (約40km南西)	小野町	雑草	葉菜	3月30日 11:08	10,300	6,280	0.3	
[2-5] (約40km南西)	小野町	雑草	葉菜	3月31日 11:11	9,960	6,600	0.3	
[2-5] (約40km南西)	小野町	雑草	葉菜	4月1日 10:52	9,390	5,470	0.3	
[2-5] (約40km南西)	小野町	雑草	葉菜	4月2日 10:46	6,590	3,830	0.3	
[2-5] (約40km南西)	小野町	雑草	葉菜	4月3日 10:20	5,400	3,160	0.3	
[2-6] (約45km南)	いわき市	雑草	葉菜	3月18日 13:15	690,000	17,400	-	
[2-6] (約45km南)	いわき市	雑草	葉菜	3月18日 13:40	468,000	10,100	-	
[2-6] (約45km南)	いわき市	雑草	葉菜	3月20日 15:25	548,000	17,500	0.6	
[2-6] (約45km南)	いわき市	雑草	葉菜	3月21日 15:10	115,000	2,380	1.5	
[2-6] (約45km南)	いわき市	雑草	葉菜	3月22日 13:50	448,000	18,600	0.6	
[2-6] (約45km南)	いわき市	雑草	葉菜	3月23日 14:20	451,000	30,300	1.0	
[2-6] (約45km南)	いわき市	雑草	葉菜	3月24日 15:00	454,000	6,210	1.4	
[2-6] (約45km南)	いわき市	雑草	葉菜	3月25日 13:45	170,000	6,860	1.1	
[2-6] (約45km南)	いわき市	雑草	葉菜	3月26日 13:50	291,000	12,800	1.0	
[2-6] (約45km南)	いわき市	雑草	葉菜	3月27日 12:30	126,000	7,470	0.8	
[2-6] (約45km南)	いわき市	雑草	葉菜	3月28日 12:50	71,800	4,370	0.3	
[2-6] (約45km南)	いわき市	雑草	葉菜	3月29日 13:05	132,000	9,310	0.7	
[2-6] (約45km南)	いわき市	雑草	葉菜	3月30日 12:30	121,000	10,100	0.3	
[2-6] (約45km南)	いわき市	雑草	葉菜	3月31日 12:51	81,600	4,990	0.7	
[2-6] (約45km南)	いわき市	雑草	葉菜	4月1日 12:19	166,000	7,180	0.8	
[2-6] (約45km南)	いわき市	雑草	葉菜	4月2日 12:03	99,200	2,980	1.4	
[2-6] (約45km南)	いわき市	雑草	葉菜	4月3日 11:45	35,600	3,320	0.4	
[2-7] (約35km北西)	川俣町	雑草	葉菜	3月25日 15:07	663,000	497,000	12.0	
[2-7] (約35km北西)	川俣町	雑草	葉菜	3月26日 14:03	488,000	571,000	8.8	
[2-7] (約35km北西)	川俣町	雑草	葉菜	3月27日 13:44	402,000	490,000	8.7	
[2-7] (約35km北西)	川俣町	雑草	葉菜	3月28日 13:39	443,000	689,000	8.4	
[2-7] (約35km北西)	川俣町	雑草	葉菜	3月29日 14:50	242,000	383,000	8.0	
[2-7] (約35km北西)	川俣町	雑草	葉菜	3月30日 14:00	267,000	338,000	13.9 ~ 15.4	
[2-7] (約35km北西)	川俣町	雑草	葉菜	3月31日 13:40	227,000	465,000	6.9	
[2-7] (約35km北西)	川俣町	雑草	葉菜	4月1日 14:23	503,000	968,000	6.5	
[2-7] (約35km北西)	川俣町	雑草	葉菜	4月2日 13:30	256,000	811,000	6.5	
[2-7] (約35km北西)	川俣町	雑草	葉菜	4月3日 13:22	153,000	373,000	6.0	
[2-8] (約50km北西)	伊達市	雑草	葉菜	3月25日 16:18	77,100	40,700	-	
[2-8] (約50km北西)	伊達市	雑草	葉菜	3月26日 15:13	39,400	24,000	-	
[2-8] (約50km北西)	伊達市	雑草	葉菜	3月27日 15:50	43,900	44,600	-	
[2-8] (約50km北西)	伊達市	雑草	葉菜	3月28日 14:37	43,300	52,000	-	
[2-8] (約50km北西)	伊達市	雑草	葉菜	3月29日 15:50	37,100	62,100	1.6	
[2-8] (約50km北西)	伊達市	雑草	葉菜	3月30日 16:05	33,800	44,300	-	
[2-8] (約50km北西)	伊達市	雑草	葉菜	3月31日 14:25	22,500	24,500	-	
[2-8] (約50km北西)	伊達市	雑草	葉菜	4月1日 15:14	72,000	91,600	-	
[2-8] (約50km北西)	伊達市	雑草	葉菜	4月2日 14:29	60,300	73,400	-	
[2-8] (約50km北西)	伊達市	雑草	葉菜	4月3日 14:13	42,700	56,000	-	
[2-9] (約45km西北西)	二本松市	雑草	葉菜	3月25日 11:40	73,400	235,000	-	
[2-9] (約45km西北西)	二本松市	雑草	葉菜	3月26日 10:13	24,300	106,000	-	
[2-9] (約45km西北西)	二本松市	雑草	葉菜	3月27日 10:30	73,400	230,000	-	
[2-9] (約45km西北西)	二本松市	雑草	葉菜	3月28日 10:13	34,500	223,000	-	
[2-9] (約45km西北西)	二本松市	雑草	葉菜	3月29日 11:45	34,000	160,000	-	
[2-9] (約45km西北西)	二本松市	雑草	葉菜	3月30日 10:35	31,500	153,000	-	
[2-9] (約45km西北西)	二本松市	雑草	葉菜	3月31日 10:50	17,700	131,000	-	
[2-9] (約45km西北西)	二本松市	雑草	葉菜	4月1日 11:03	23,600	135,000	-	
[2-9] (約45km西北西)	二本松市	雑草	葉菜	4月2日 10:08	35,000	217,000	-	
[2-9] (約45km西北西)	二本松市	雑草	葉菜	4月3日 10:05	27,500	161,000	-	
[2-10] (約50km北)	新地町	雑草	葉菜	3月25日 16:20	29,300	12,500	-	

上記測定結果は政府現地対策本部が、福島県に依頼し、その結果を入手したものの、
試料は原則洗浄せずに測定。

* 1: 同一試料を対象に洗浄しない場合と洗浄した場合で測定した値。

環境試料の測定結果

: 枠内は新規追加データです。

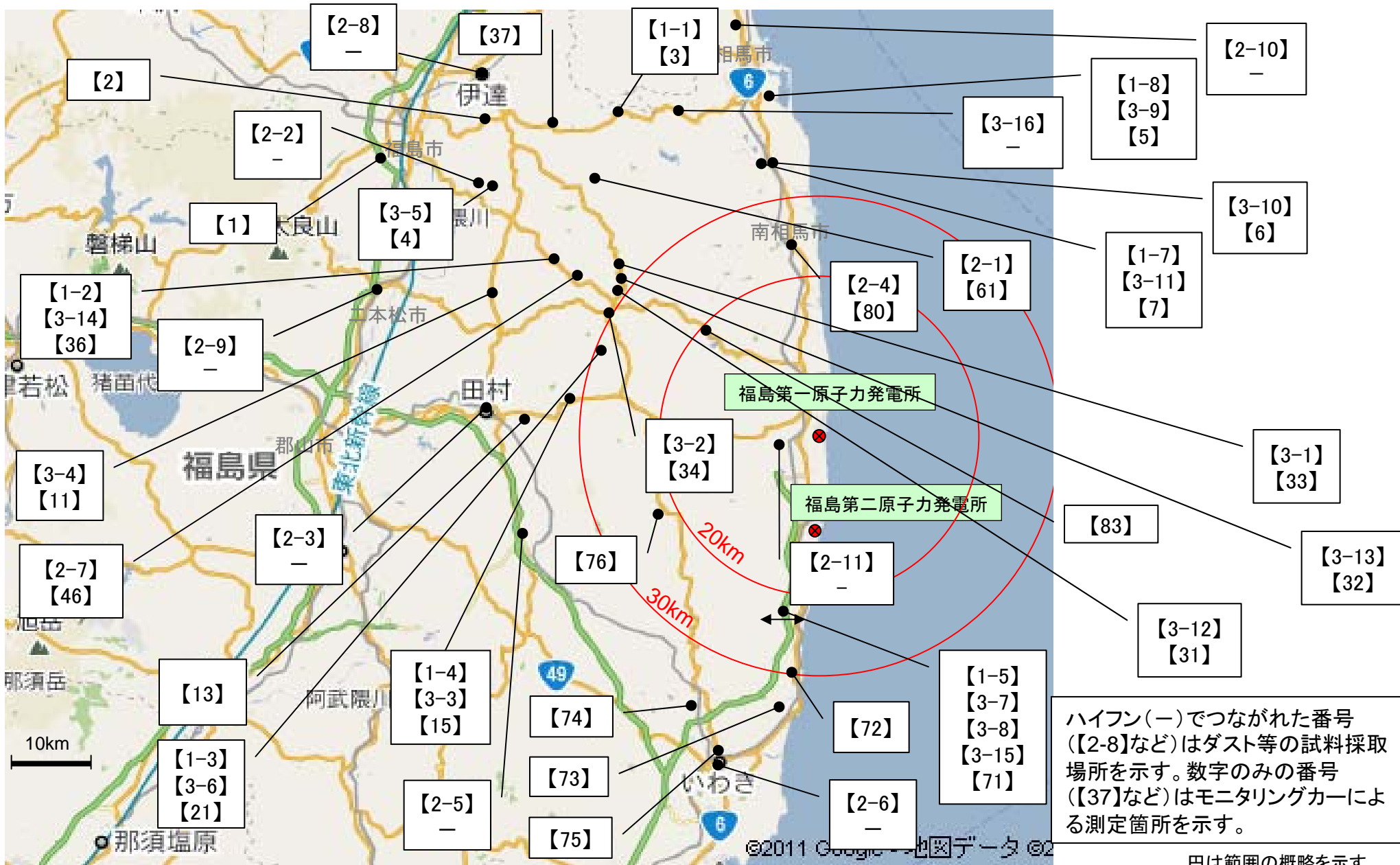
採取地点	市町村名	試料名	種類 又は部位	採取日時	放射能濃度 (Bq/kg)		備考
					¹³¹ I	¹³⁷ Cs	
[2-1] (約40km北西)	飯舘村	陸水	池水	3月18日 12:20	2,090	511	
	飯舘村	陸水	池水	3月19日 11:36	2,450	940	
	飯舘村	陸水	池水	3月20日 12:40	2,010	437	
	飯舘村	陸水	池水	3月21日 12:35	1,720	246	
	飯舘村	陸水	池水	3月22日 12:00	1,330	172	
	飯舘村	陸水	池水	3月23日 12:25	1,260	145	
	飯舘村	陸水	池水	3月24日 13:05	1,330	268	
	飯舘村	陸水	池水	3月25日 12:20	1,280	507	
	飯舘村	陸水	池水	3月26日 12:00	835	162	
	飯舘村	陸水	池水	3月27日 11:40	828	145	
	飯舘村	陸水	池水	3月28日 11:50	884	183	
	飯舘村	陸水	池水	3月29日 11:50	701	158	
	飯舘村	陸水	池水	3月30日 12:25	629	113	
	飯舘村	陸水	池水	3月31日 11:30	610	192	
	飯舘村	陸水	池水	4月1日 11:30	612	192	
	飯舘村	陸水	池水	4月2日 11:23	465	139	
	飯舘村	陸水	池水	4月3日 10:55	393	106	
	飯舘村	陸土	土壌	3月19日 11:40	300,000	28,100	
	飯舘村	陸土	土壌	3月20日 12:40	1,170,000	163,000	
	飯舘村	陸土	土壌	3月21日 12:32	207,000	39,900	
	飯舘村	陸土	土壌	3月22日 12:00	256,000	57,400	
	飯舘村	陸土	土壌	3月23日 12:25	135,000	32,200	
	飯舘村	陸土	土壌	3月24日 13:05	45,500	1,870	
	飯舘村	陸土	土壌	3月25日 13:05	265,000	27,900	
	飯舘村	陸土	土壌	3月26日 12:00	564,000	227,000	
	飯舘村	陸土	土壌	3月26日 15:20	82,000	28,000	
	飯舘村	陸土	土壌	3月27日 11:40	169,000	29,100	
	飯舘村	陸土	土壌	3月27日 12:00	69,800	20,800	
	飯舘村	陸土	土壌	3月28日 11:50	14,000	2,040	
	飯舘村	陸土	土壌	3月28日 12:10	23,100	860	
	飯舘村	陸土	土壌	3月29日 11:50	53,700	5,650	
	飯舘村	陸土	土壌	3月29日 12:10	58,400	25,100	
	飯舘村	陸土	土壌	3月30日 12:25	89,000	32,300	
	飯舘村	陸土	土壌	3月30日 12:45	11,900	408	
	飯舘村	陸土	土壌	3月31日 11:30	149,000	27,600	
	飯舘村	陸土	土壌	3月31日 11:45	60,800	26,500	
飯舘村	陸土	土壌	4月1日 11:30	146,000	43,700		
飯舘村	陸土	土壌	4月1日 12:05	21,400	1,410		
飯舘村	陸土	土壌	4月2日 11:24	55,500	8,140		
飯舘村	陸土	土壌	4月2日 11:48	61,900	30,800		
飯舘村	陸土	土壌	4月3日 10:55	103,000	27,600		
飯舘村	陸土	土壌	4月3日 11:15	9,670	885		
[2-2] (約45km北西)	川俣町	陸土	土壌	3月18日 11:45	84,300	14,200	
	川俣町	陸土	土壌	3月19日 11:00	85,400	8,690	
	川俣町	陸土	土壌	3月20日 12:04	151,000	15,100	
	川俣町	陸土	土壌	3月21日 12:10	157,000	16,500	
	川俣町	陸土	土壌	3月22日 11:00	38,900	4,720	
	川俣町	陸土	土壌	3月23日 11:30	44,600	6,010	
	川俣町	陸土	土壌	3月24日 11:20	21,500	1,160	
	川俣町	陸土	土壌	3月26日 11:20	29,300	3,760	
	川俣町	陸土	土壌	3月27日 10:45	44,900	7,580	
	川俣町	陸土	土壌	3月28日 11:05	31,100	2,470	
	川俣町	陸土	土壌	3月29日 11:00	34,400	5,900	
	川俣町	陸土	土壌	3月30日 11:35	23,800	5,280	
	川俣町	陸土	土壌	3月31日 10:35	32,300	6,810	
	川俣町	陸土	土壌	4月1日 10:35	19,500	5,130	
	川俣町	陸土	土壌	4月2日 10:39	22,000	5,740	
川俣町	陸土	土壌	4月3日 10:10	18,800	8,140		

採取地点	市町村名	試料名	種類 又は部位	採取日時	放射能濃度(Bq/kg)		備考
					¹³¹ I	¹³⁷ Cs	
【2-3】(約40km西)	田村市	陸土	土壌	3月18日 11:50	19,300	3,510	
	田村市	陸土	土壌	3月19日 11:35	6,970	1,260	
	田村市	陸土	土壌	3月20日 12:40	5,390	1,250	
	田村市	陸土	土壌	3月21日 12:30	3,000	390	
	田村市	陸土	土壌	3月22日 11:30	7,290	1,290	
	田村市	陸土	土壌	3月24日 11:35	6,600	1,310	
	田村市	陸土	土壌	3月25日 13:35	5,480	778	
	田村市	陸土	土壌	3月26日 11:51	5,250	1,010	
	田村市	陸土	土壌	3月27日 11:45	3,700	796	
	田村市	陸土	土壌	3月28日 11:37	4,360	1,110	
	田村市	陸土	土壌	3月29日 13:35	5,080	1,610	
	田村市	陸土	土壌	3月30日 12:30	5,040	834	
	田村市	陸土	土壌	3月31日 12:10	3,530	1,180	
	田村市	陸土	土壌	4月1日 12:19	3,160	934	
田村市	陸土	土壌	4月2日 11:27	2,200	803		
田村市	陸土	土壌	4月3日 11:25	3,130	1,530		
【2-4】(約25km北)	南相馬市	陸土	土壌	3月18日 13:30	22,600	3,280	
	南相馬市	陸土	土壌	3月19日 13:00	35,800	4,040	
	南相馬市	陸土	土壌	3月20日 14:30	35,800	4,850	
	南相馬市	陸土	土壌	3月21日 14:07	83,200	8,660	
	南相馬市	陸土	土壌	3月23日 14:10	16,600	1,720	
	南相馬市	陸土	土壌	3月24日 14:40	14,900	1,990	
	南相馬市	陸土	土壌	3月25日 14:20	2,480	189	
	南相馬市	陸土	土壌	3月26日 13:50	15,100	2,490	
	南相馬市	陸土	土壌	3月27日 13:25	10,100	1,520	
	南相馬市	陸土	土壌	3月28日 13:27	7,730	1,330	
	南相馬市	陸土	土壌	3月29日 13:30	9,010	2,200	
	南相馬市	陸土	土壌	3月30日 14:45	14,900	3,300	
	南相馬市	陸土	土壌	3月31日 13:15	7,980	2,850	
	南相馬市	陸土	土壌	4月1日 13:40	10,200	2,900	
南相馬市	陸土	土壌	4月2日 13:17	8,210	2,410		
南相馬市	陸土	土壌	4月3日 12:35	4,730	1,810		
【2-5】(約40km南西)	小野町	陸水	雨水	3月22日 12:40	7,440	107	
	小野町	陸水	雨水	3月25日 11:38	3,000	800	
	小野町	陸土	土壌	3月18日 12:30	8,170	2,260	
	小野町	陸土	土壌	3月19日 12:15	14,100	4,630	
	小野町	陸土	土壌	3月20日 13:50	10,300	3,020	
	小野町	陸土	土壌	3月21日 13:40	4,830	910	
	小野町	陸土	土壌	3月22日 11:40	3,220	466	
	小野町	陸土	土壌	3月23日 12:50	6,430	1,590	
	小野町	陸土	土壌	3月24日 13:18	2,830	747	
	小野町	陸土	土壌	3月25日 11:39	3,000	800	
	小野町	陸土	土壌	3月26日 11:50	1,510	159	
	小野町	陸土	土壌	3月27日 11:10	2,140	158	
	小野町	陸土	土壌	3月28日 11:25	505	59	
	小野町	陸土	土壌	3月29日 11:30	2,290	161	
	小野町	陸土	土壌	3月30日 11:02	2,230	947	
	小野町	陸土	土壌	3月31日 11:10	1,690	342	
	小野町	陸土	土壌	4月1日 10:50	1,450	281	
小野町	陸土	土壌	4月2日 10:40	1,390	600		
小野町	陸土	土壌	4月3日 10:22	1,280	671		

採取地点	市町村名	試料名	種類 又は部位	採取日時	放射能濃度(Bq/kg)		備考
					¹³¹ I	¹³⁷ Cs	
[2-6] (約45km南)	いわき市	陸土	土壌	3月19日 13:15	12,600	288	
	いわき市	陸土	土壌	3月20日 15:17	14,600	460	
	いわき市	陸土	土壌	3月21日 15:10	30,700	1,220	
	いわき市	陸土	土壌	3月22日 13:50	1,960	1,290	
	いわき市	陸土	土壌	3月23日 14:20	32,600	840	
	いわき市	陸土	土壌	3月24日 15:00	27,100	951	
	いわき市	陸土	土壌	3月25日 13:45	23,900	519	
	いわき市	陸土	土壌	3月26日 13:50	41,100	875	
	いわき市	陸土	土壌	3月27日 12:30	25,100	849	
	いわき市	陸土	土壌	3月28日 12:50	11,500	465	
	いわき市	陸土	土壌	3月29日 13:05	15,700	617	
	いわき市	陸土	土壌	3月30日 12:30	1,420	ND	
	いわき市	陸土	土壌	3月31日 12:51	8,370	150	
	いわき市	陸土	土壌	4月1日 12:17	1,540	50	
	いわき市	陸土	土壌	4月2日 12:04	12,600	540	
いわき市	陸土	土壌	4月3日 11:45	1,400	56		
[2-7] (約35km北西)	川俣町	陸土	土壌	3月25日 15:05	112,000	21,800	
	川俣町	陸土	土壌	3月26日 13:59	100,000	21,900	
	川俣町	陸土	土壌	3月27日 13:47	50,800	7,350	
	川俣町	陸土	土壌	3月28日 13:39	39,800	4,330	
	川俣町	陸土	土壌	3月29日 14:50	61,800	23,400	
	川俣町	陸土	土壌	3月30日 14:00	42,600	7,750	
	川俣町	陸土	土壌	3月31日 13:40	14,700	949	
	川俣町	陸土	土壌	4月1日 14:22	26,400	3,900	
	川俣町	陸土	土壌	4月2日 13:28	19,400	5,340	
川俣町	陸土	土壌	4月3日 13:20	43,000	22,000		
[2-8] (約50km北西)	伊達市	陸土	土壌	3月24日 12:10	41,200	6,850	
	伊達市	陸土	土壌	3月25日 16:15	20,800	3,790	
	伊達市	陸土	土壌	3月26日 15:13	16,000	3,740	
	伊達市	陸土	土壌	3月27日 14:54	16,900	3,070	
	伊達市	陸土	土壌	3月28日 14:34	22,300	5,320	
	伊達市	陸土	土壌	3月29日 15:50	25,700	5,800	
	伊達市	陸土	土壌	3月30日 16:05	20,500	3,360	
	伊達市	陸土	土壌	3月31日 14:25	27,200	6,740	
	伊達市	陸土	土壌	4月1日 15:12	27,000	6,030	
	伊達市	陸土	土壌	4月2日 14:27	21,100	6,100	
伊達市	陸土	土壌	4月3日 14:11	25,800	8,510		
[2-9] (約45km西北西)	二本松市	陸土	土壌	3月25日 11:35	32,900	9,330	
	二本松市	陸土	土壌	3月26日 10:14	39,000	16,900	
	二本松市	陸土	土壌	3月27日 10:26	49,300	22,700	
	二本松市	陸土	土壌	3月28日 10:13	34,100	15,700	
	二本松市	陸土	土壌	3月29日 11:45	36,400	21,100	
	二本松市	陸土	土壌	3月30日 10:35	24,000	14,800	
	二本松市	陸土	土壌	3月31日 10:50	24,400	14,200	
	二本松市	陸土	土壌	4月1日 11:05	17,800	10,500	
	二本松市	陸土	土壌	4月2日 10:05	5,010	12,700	
二本松市	陸土	土壌	4月3日 10:04	21,100	15,500		
[2-10] (約50km北)	新地町	陸土	土壌	3月25日 16:20	44	3,740	
(参考)							
[2-11] (約5km南西)	大熊町	陸土	土壌	3月31日 13:00	423,000	98,100	

上記測定結果は政府現地対策本部が、福島県に依頼し、その結果を入手したもの。

福島第一原子力発電所周辺のダスト等試料採取場所




円は範囲の概略を示す

(参考)ダストサンプリング

吸引ポンプによりろ紙に空気を通過させ空気中のダストをろ紙にサンプリングする。



<ダストサンプラ※1>
大気を一定時間吸引

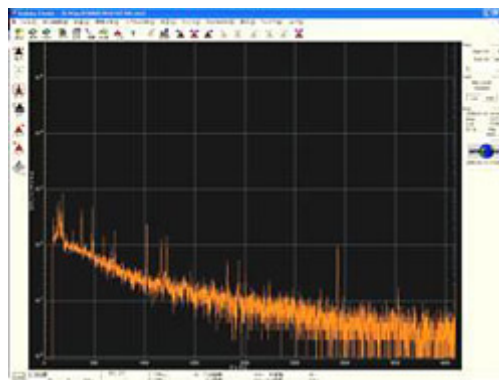


<ろ紙>

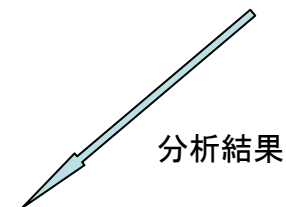
吸引した大気中に含まれる
放射性物質が付着



<ゲルマニウム半導体検出器※2>
ろ紙に付着した放射性物質を分析



<ガンマ線スペクトロメリー※2>
試料中に含まれる放射能が求まる



分析結果

※1: 写真: 株式会社千代田テクノル アイソトープ事業部ホームページより
※2: 写真: 財団法人日本分析センター ホームページより