

現地モニタリング情報(1枚目) フォーマットを変更(2回目)

福島第一(1F) MP-1北側(敷地最北敷地境界:サーベイメーター変更(電離箱式))

		3月13日(続き)																					
		9:00	9:10	9:20	9:30	9:40	9:50	10:00	10:10	10:20	10:30	10:40	10:50	11:00	11:10	11:20	11:30	11:40	11:50	12:00	12:10	12:20	12:30
測定値(μ Sv/h)		37	30	27	25	25	23	23	20	20	19	19	19.0	18.0	18.0	18.0	17.0	17.0	17.0	17.0	18.0	18.0	17

		3月13日(続き)																					
		12:40	12:50	13:00	13:10	13:20	13:30	13:40	13:50	14:00	14:10	14:20	14:30	14:40	14:50	15:00	15:20	15:20	15:30	15:40	15:50	16:00	16:10
測定値(μ Sv/h)		17	17	17	17	17	16	16	24	25	21	21	32	52	35	52	100	24	34	24	39	31	45

		3月13日(続き)																					
		16:20	16:30	16:40	16:50	17:00	17:10	17:20	17:30	17:40	17:50	18:00	18:10	18:20	18:30								
測定値(μ Sv/h)		150	46	60	30	120	62	45	36	40	35	35	30	27	26								

福島第一(1F) MP-2(敷地北西敷地境界:サーベイメーター変更(電離箱式)):MP-1から変更。MP-1は崖の上であり夜間は危険なため変更。

		3月13日																					
		20:10	20:20	20:30	20:40	20:50	21:00	21:10	21:20	21:30	21:40	21:50	22:00	22:10	22:20	22:30	22:40	22:50	23:00	23:10	23:20	23:30	23:40
測定値(μ Sv/h)		450	450	440	440	440	440	440	440	440	440	440	430	430	430	430	430	420	420	420	420	410	420

		3月13日(続き)																					
		23:50																					
測定値(μ Sv/h)		410																					

		3月14日(続き)																					
		0:00	0:10	0:20	0:30	0:40	0:50	1:00	1:10	1:20	1:30	1:40	1:50	2:00	2:10	2:20	2:30	2:40	2:50	3:00	3:10	3:20	3:30
測定値(μ Sv/h)		410	410	410	410	410	410	410	410	410	410	410	410	410	410	410	440	650	720	480	650	650	720

		3月14日(続き)																					
		3:40	3:50																				
測定値(μ Sv/h)		699	680																				

福島第一(1F) MP-6(正門:モニタリングカー:固定)

		3月13日(続き)																					
モニタリングカー		9:10	9:20	9:30	10:00	10:10	10:20	10:30	10:40	10:50	11:00	11:10	11:20	11:30	11:40	11:50	12:00	12:10	12:20	12:30	12:40	12:50	13:00
測定値(μ Sv/h)		175	281.7	26.0	6.5	6.4	8.3	6.8	6.0	6.0	5.8	5.6	6.0	7.9	6.8	6.6	5.5	5.4	5.3	5.5	5.3	5.4	5.0

		3月13日(続き)																					
モニタリングカー		13:10	13:20	13:30	13:40	13:50	14:00	14:10	14:20	14:30	14:40	14:50	15:00	15:10	15:20	15:30	15:40	15:50	16:00	16:10	16:20	16:30	16:40
測定値(μ Sv/h)		4.8	4.9	4.9	4.9	5.0	21.9	39.0	57.6	17.6	10.1	10.9	8.3	5.7	5.0	4.5	4.4	5.5	5.2	4.6	4.3	4.3	4.2

		3月13日(続き)																					
モニタリングカー		16:50	17:00	17:10	17:20	17:30	17:40	17:50	18:00	18:10	18:20	18:30	18:40	18:50	19:00	19:10	19:20	19:30	19:40	19:50	20:00	20:10	20:20
測定値(μ Sv/h)		4.2	4.3	4.2	4.6	5.2	5.9	6	5.4	5.2	5.3	4.9	5	4.8	5.2	5.1	4.7	4.6	4.8	5.6	5.7	4.4	4.5

		3月13日(続き)																					
モニタリングカー		20:30	20:40	20:50	21:00	21:10	21:20	21:30	21:40	21:50	22:00	22:10	22:20	22:30	22:40	22:50	23:00	23:10	23:20	23:30	23:40	23:50	0:00
測定値(μ Sv/h)		4.4	4.5	4.4	4.4	4.5	4.5	4.6	4.8	4.6	4.6	4.6	5.4	4.6	4.6	4.6	4.7	4.7	4.6	4.6	4.8	4.9	4.9

現地モニタリング情報(2枚目) フォーマットを変更(2回目)

福島第一(1F) MP-6(正門:モニタリングカー:固定)

		3月14日(続き)																				
		0:10	0:20	0:30	0:40	0:50	1:00	1:10	1:20	1:30	1:40	1:50	2:00	2:10	2:20	2:30	2:40	2:50				
モニタリングカー																						
測定値($\mu\text{Sv/h}$)		4.5	4.6	4.5	4.5	4.4	4.4	4.4	4.3	4.3	4.4	4.4	4.6	751.2	433	420	66.3					

福島第一(1F) MP-4(1号機北西敷地境界:モニタリングカー(柏崎刈羽))

		3月13日(続き)																					
		8:25	8:27	8:29	8:31	8:33	8:35	8:37	8:39	8:41	8:43	8:45	8:47	8:49	8:51	8:58	9:00	9:02	9:04	9:06	9:08	9:10	9:12
測定値($\mu\text{Sv/h}$)		864.2	1124.3	1038.2	1144.1	1204.2	1153.6	717.7	554.1	307.8	197.7	186.2	261.2	473.1	679.8	221.3	143.5	108.5	97.4	88.7	101.8	138.8	193.2
風向		-	-	-	-	-	-	-	-	-	-	北西	-	-	-	-	-	-	-	-	-	-	-
風速(m/s)		-	-	-	-	-	-	-	-	-	-	1.8	-	-	-	-	-	-	-	-	-	-	-

SRV開
FPポンプ注入

		3月13日(続き)																					
		9:14	9:16	9:18	9:20	9:22	9:24	9:26	9:28	9:30	9:32	9:34	9:36	9:38	9:40	9:42	9:44	9:46	9:48	9:50	9:52	9:54	9:56
測定値($\mu\text{Sv/h}$)		199.5	187.3	124.5	76.9	75.3	73.8	72.3	71.2	70.3	69.4	68.6	69.5	68.3	66.8	66.3	65.8	65.4	65.0	64.7	64.3	63.9	63.5
風向		-	-	-	-	-	-	-	-	-	-	北西	-	-	-	-	-	-	-	-	-	-	-
風速(m/s)		-	-	-	-	-	-	-	-	-	-	1.8	-	-	-	-	-	-	-	-	-	-	-

PCVハントスタート

		3月13日(続き)									
		9:58	10:00	10:02	10:04	10:06	10:08	10:10	10:12	10:14	10:16
測定値($\mu\text{Sv/h}$)		63.2	62.8	62.5	62.1	61.8	61.4	61.1	60.8	60.6	60.3
風向		-	-	-	-	-	-	-	-	北西	
風速(m/s)		-	-	-	-	-	-	-	-	2.5	

		3月13日(続き)																					
		10:20	10:30	10:40	10:50	11:00	11:10	11:18	11:20	11:30	11:40	11:50	12:00	12:10	12:20	13:42	13:44	13:46	13:48	13:50	13:52	13:54	13:56
測定値($\mu\text{Sv/h}$)		61.8	58.0	56.8	55.5	54.3	53.3	52.8	53.7	51.3	50.0	49.4	48.6	47.8	47.1	50.2	82.5	97.9	251.8	905.1	1557.5	829.7	595.5
風向		-	-	-	-	-	-	北西	-	-	-	-	-	-	北西				北東	東北東	東		
風速(m/s)		-	-	-	-	-	-	2.6	-	-	-	-	-	-	2.6				1.5	1.5	1.3		

		3月13日(続き)																					
		13:58	14:00	14:02	14:04	14:06	14:08	14:10	14:12	14:14	14:16	14:18	14:20	14:30	14:38	14:40	14:42	14:44	14:50	15:00	15:10	15:20	15:30
測定値($\mu\text{Sv/h}$)		531.8	499.3	602.6	490.9	599.1	595.3	646	547.3	289.7	170.6	154.3	135.4	129.9	112.2	133	184.1	179.8	169.8	58.8	54.3	53	51.8
風向			南					東南東					南	南南東		南南東							
風速(m/s)			0.6					0.7					0.6	0.5		0.7							

		3月13日(続き)																					
		15:36	15:38	15:40	15:42	15:44	15:46	15:48	15:50	15:52	15:54	15:56	15:58	16:00	16:02	16:04	16:06	16:08	16:10	16:12	16:14	16:16	16:18
測定値($\mu\text{Sv/h}$)		51.6	52.1	56.5	85	135.8	116.6	100.7	70.1	773.4	80.6	82.8	90	107	83.8	71.1	64.7	61.4	58	56.6	55.1	54.2	55.6
風向																南							
風速(m/s)																0.5							

福島第一(1F) MP-4(1号機北西敷地境界: モニタリングカー(柏崎刈羽))

続き

		3月13日(続き)																					
		21:33	21:35	21:37	21:39	21:41	21:43	21:45	21:47	21:49	21:51	21:53	21:55	21:57	21:59	22:01	22:03	22:05	22:07	22:09	22:11	22:13	22:15
測定値(μSv/h)		40.5	40.4	42	41.3	40.3	40.2	40.2	40.1	40.1	40.1	40	40	39.9	39.9	39.8	39.8	39.7	39.7	39.7	39.7	39.6	39.6
風向																北北東							
風速(m/s)																0.3							

		3月13日(続き)																					
		22:17	22:19	22:21	22:23	22:25	22:27	22:29	22:31	22:33	22:35	22:37	22:39	22:41	22:43	22:45	22:47	22:49	22:51	22:53	22:55	22:57	22:59
測定値(μSv/h)		39.5	41	40.4	39.4	39.3	39.3	39.3	39.3	39.2	39.2	39.2	39.1	39.1	39	39	39	38.9	38.9	38.9	38.8	38.8	38.7
風向									東南東														
風速(m/s)									0.3														

		3月13日(続き)																					
		23:01	23:03	23:05	23:07	23:09	23:11	23:13	23:15	23:17	23:19	23:21	23:23	23:25	23:27	23:29	23:31	23:33	23:35	23:37	23:39	23:41	23:43
測定値(μSv/h)		38.7	38.7	39.7	40.5	40.6	39	38.5	38.5	38.4	38.3	38.3	38.3	38.3	38.3	38.3	38.2	38.2	38.2	38.2	38.1	38.1	38.1
風向		北北西															東北東						
風速(m/s)		0.3															0.4						

		3月13日(続き)																					
		23:45	23:47	23:49	23:51	23:53	23:55	23:57	23:59														
測定値(μSv/h)		38	38	38	37.9	37.9	37.9	37.9	37.8														
風向																							
風速(m/s)																							

		3月14日(続き)																					
		0:01	0:03	0:05	0:07	0:09	0:11	0:13	0:15	0:17	0:19	0:21	0:23	0:25	0:27	0:29	0:31	0:33	0:35	0:37	0:39	0:41	0:43
測定値(μSv/h)		38.2	39	39.2	39.1	39.1	38.4	37.7	37.8	37.7	37.7	37.7	37.6	37.7	37.5	37.5	37.5	37.5	37.4	37.4	37.4	37.3	37.3
風向		北西															北北西						
風速(m/s)		0.3															0.3						

		3月14日(続き)																					
		0:45	0:47	0:49	0:51	0:53	0:55	0:57	0:59	1:01	1:03	1:05	1:07	1:09	1:11	1:13	1:15	1:17	1:19	1:21	1:23	1:25	1:27
測定値(μSv/h)		37.3	37.1	37	37	37.0	36.9	38.7	39.6	38.0	37.1	36.9	36.8	36.8	36.9	36.8	36.8	36.7	36.7	36.7	36.7	36.7	36.6
風向										北北西													
風速(m/s)										0.3													

		3月14日(続き)																					
		1:29	1:31	1:33	1:35	1:37	1:39	1:41	1:43	1:45	1:47		1:58	2:08	2:18	2:28	2:38	2:48	2:58	3:08	3:18	3:28	3:38
測定値(μSv/h)		36.6	36.5	36.5	36.5	36.5	36.4	36.4	36.4	36.4	36.8		36.5	36.3	39.3	308.2	199	90.5	129.1	124.1	135.7	110	78.1
風向			北西											東南東		北西		東北東		西北西		北西	
風速(m/s)			0.3											0.3		0.5		0.3		0.3		0.3	

現地モニタリング情報(6枚目) フォーマットを変更(2回目)

県モニタリングポスト(1F側13か所(1か所のみ確認できている。))

		3月13日(続き)																					
		9:00	9:30	10:00	10:30	11:00	11:30	12:00	12:30	13:00	13:30	14:00	14:30	15:00	15:30	16:00	16:30	17:00	17:30	18:00	18:30	19:00	19:30
大野局($\mu\text{Sv/h}$)1		0.143	0.888	0.119	0.081	0.08	0.145	0.156	0.159	0.26	0.171	0.232	0.611	1.335	1.324	1.315	2.397	5.078	5.357	0.619	0.485	0.258	0.204
風向		西北西	西	西南西	西	西	西	西	西南西	西	西北西	西北西	西北西	西南西	西南西	北	西北西	西南西	西北西	西	西北西	西	西南西
風速(m/s)		2.4	2.0	3.5	5.2	3.7	9.3	6.4	5.7	3.1	4.9	3.3	2.5	4.1	5.4	3.8	1.6	3.3	1.9	1.5	2.8	2.6	2.3

		3月13日(続き)																					
		20:00	20:30	21:00	21:30																		
大野局($\mu\text{Sv/h}$)1		0.212	0.209	0.199	0.253																		
風向		西	西南西	西	西南西																		
風速(m/s)		2.8	1.4	1.0	1.2																		

		3月13日(続き)																					
大野局($\mu\text{Sv/h}$)1																							
風向																							
風速(m/s)																							

(備考)日本アイソトープ協会が岩手県滝沢村に設置しているモニタリングポストについて

日本アイソトープ協会が岩手県滝沢村(※)に設置しているモニタリングポストの値について、最大で通常の10数倍(0.279マイクロシーベルト(通常値0.017マイクロシーベルト))になるとともに、原子力発電所関連核種である放射性ヨウ素、キセノンなどが検出されたことが、昨日、文部科学省からの連絡によってわかった。この数値は健康への影響があるものではないとされている。

※岩手県盛岡市の北方約10km

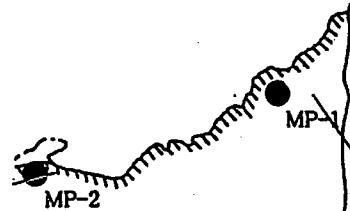
福島第一原子力発電所

2011/3/14
7:30分現在

//// 周辺監視区域

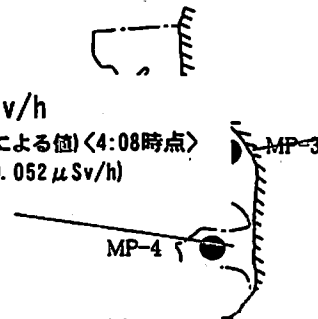
--- 敷地境界

MP2 : 680 $\mu\text{Sv/h}$
(サーベイメーターによる値) <3:50時点>
(参考値: 0.038~0.060 $\mu\text{Sv/h}$)



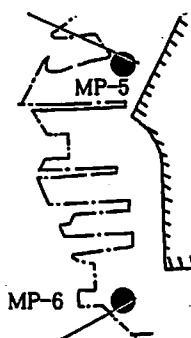
MP1 : 26.0 $\mu\text{Sv/h}$
(サーベイメーターによる値) <18:30時点>
(参考値: 0.034~0.056 $\mu\text{Sv/h}$)

MP4 : 56.4 $\mu\text{Sv/h}$
(モニタリングカーによる値) <4:08時点>
(参考値: 0.034~0.052 $\mu\text{Sv/h}$)



MP3 : 欠測
(参考値: 0.035~0.055 $\mu\text{Sv/h}$)

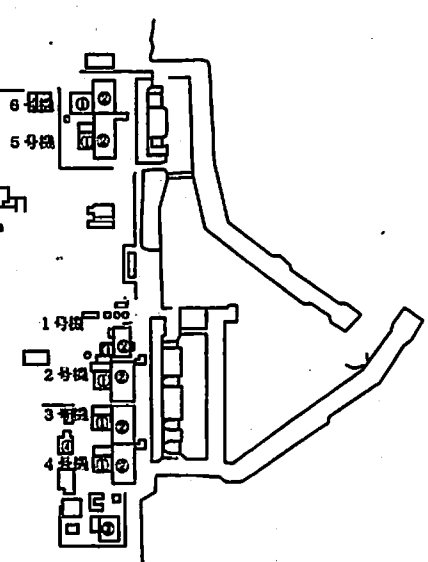
MP5 : 欠測
(参考値: 0.029~0.051 $\mu\text{Sv/h}$)



MP6 : 66.3 $\mu\text{Sv/h}$
(モニタリングカーによる値) <2:50時点>
(参考値: 0.033~0.050 $\mu\text{Sv/h}$)

IP-7

MP8 : 欠測
(サーベイメーターによる値)
(参考値: 0.037~0.059 $\mu\text{Sv/h}$)
(3/13 7:30 まで)



MP7 : 欠測
(参考値: 0.037~0.053 $\mu\text{Sv/h}$)

MP-8

MP1 : 0.037 μ Sv/h
(参考値:0.035~0.054 μ Sv/h)

<14日4:00時点>

モニタリングポスト配置図 2F

MP2 : 欠測
(参考値:0.042~0.062 μ Sv/h)

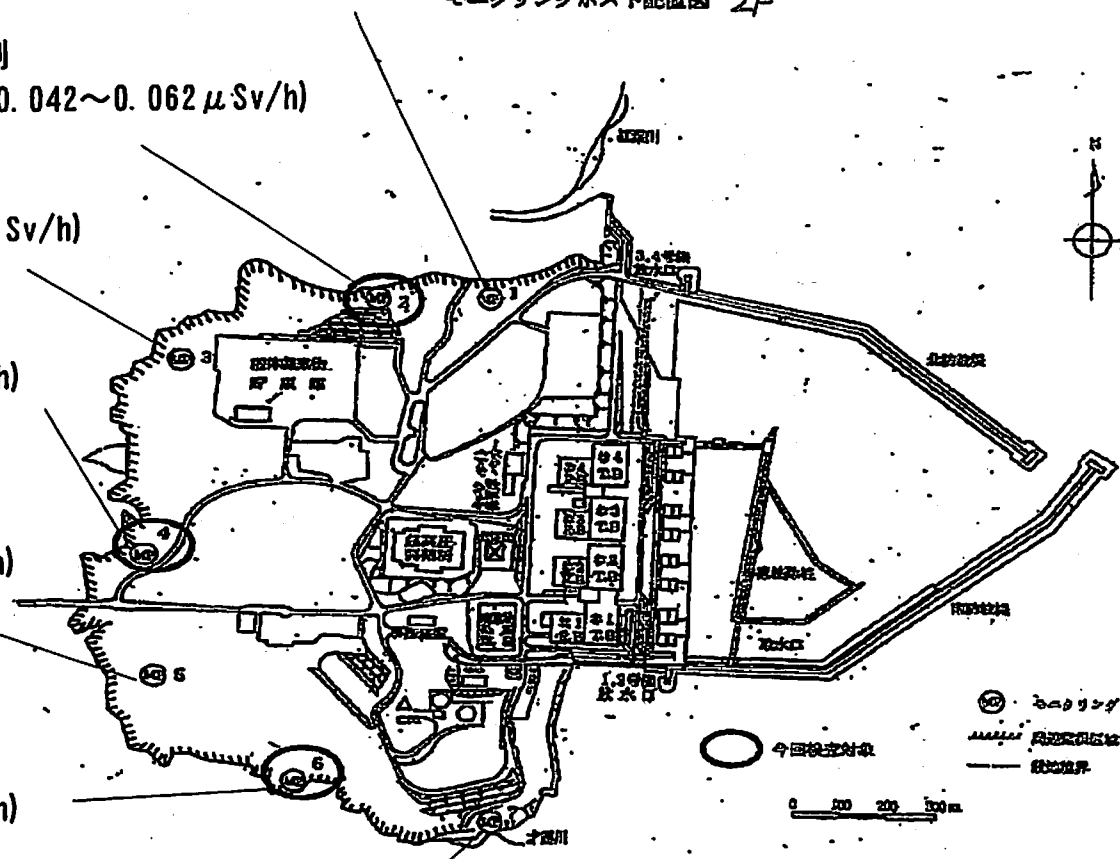
MP3 : 0.036 μ Sv/h
(参考値:0.036~0.052 μ Sv/h)

MP4 : 0.037 μ Sv/h
(参考値:0.036~0.052 μ Sv/h)

MP5 : 0.042 μ Sv/h
(参考値:0.041~0.058 μ Sv/h)

MP6 : 欠測
(参考値:0.044~0.063 μ Sv/h)

MP7 : 欠測
(参考値:0.043~0.062 μ Sv/h)



1
035

2011年

2011年

添付資料(2)